

Relatorio de Impacto Ambiental

RIMA

Proyecto: Explotación Ganadera

Propietarios: Liria Andreia Barone Scheuer

Lugar: Capitan Solano Escobar

Distrito: Mariscal Estigarribia

Departamento: Boqueron

1. INTRODUCCIÓN.....	4
2. ANTECEDENTES	5
3. OBJETIVOS.....	7
3.1. GENERAL.....	7
3.2. ESPECÍFICOS	7
4. AREA DE ESTUDIO	8
5. AREAS DE INFLUENCIAS:.....	8
6. ALCANCE DE LA OBRA	9
6.1. DESCRIPCIÓN DEL PROYECTO:.....	9
6.2. ACTIVIDADES DE CONSTRUCCIÓN DE CAMINOS	10
6.3. ACTIVIDADES DE OPERACIÓN FORESTAL	10
6.4. ACTIVIDADES PREVISTAS LUEGO DE LA HABILITACIÓN	11
6.5. OPERACIÓN Y MANEJO DEL GANADO Y LA PASTURA.....	12
6.6. REQUERIMIENTO DE TRANSPORTE	13
6.7. CALENDARIO DE ACTIVIDADES.....	13
6.8. CALENDARIO DE PRINCIPALES ACTIVIDADES 2014 - 2015	14
MANUAL MECANIZADO.	14
6.9. PERSONAL E INVERSIONES REQUERIDAS	14
7. DESCRIPCIÓN DEL AMBIENTE.....	16
7.1. - MEDIO FÍSICO	16
• DESCRIPCIÓN.....	23
• CARACTERISTICAS DE LOS SUELOS	24
• LUVISOL HAPLICO	24
• CAMBISOL EUTRICO	25
• REGOSOL EUTRICO	26
• RECOMENDACIONES.....	29
8. MEDIO BIOLÓGICO	32
8.1. FLORA	32
LAS ESPECIES QUE ABUNDAN EN LA ZONA SON:.....	32
8.2. FAUNA.....	33
8.3. MEDIO ANTRÓPICO	33
8.4. HISTORIA.....	33
8.5. GEOGRAFÍA	33
8.6. DIVISIÓN ADMINISTRATIVA	35
8.7. MUNICIPIO Y GOBIERNO DEPARTAMENTAL.....	36
8.8. SALUD	36
8.9. ECONOMÍA	37

1


8.10.	VÍAS Y MEDIOS DE COMUNICACIÓN	37
8.11.	TURISMO	38
8.12.	SÍMBOLO DEPARTAMENTAL.....	38
9.	DETERMINACIONES DE LOS IMPACTOS DEL PROYECTO	39
	ENTRE LAS ÁREAS QUE REQUIERE ESPECIAL ATENCIÓN SE ENCUENTRAN:.....	39
9.1.	INTERRUPCIÓN AL ACCESO Y USO TRADICIONAL DE LA TIERRA Y SUS RECURSOS; IMPACTOS NEGATIVOS PARA LOS RECURSOS DE LA FLORA Y FAUNA.....	39
9.2.	IMPACTOS POTENCIALES DE LOS CAMINOS DE EXPLOTACIÓN, IMPACTOS DIRECTOS DE LA EROSIÓN, EL TRASTORNO DE LA FAUNA, ASÍ COMO LOS EFECTOS INDUCIDOS DE LA MAYOR AFLUENCIAS DE GENTE. ..	40
9.3.	IMPACTOS DEL PROYECTOS EN LAS ESPECIES ANIMALES SILVESTRES; CONDICIÓN DE TERRENO Y TENDENCIAS, CAPACIDAD DEL TERRENO Y ECOSISTEMAS.	41
9.4.	IMPACTOS DE LAS ACTIVIDADES DE DESMONTE Y QUEMA EN EL SUELO, FAUNA, FLORA E HIDROLOGÍA.	41
9.5.	IMPACTOS NEGATIVOS EN LA SALUD Y EL MEDIO AMBIENTE (FLORA, FAUNA, Y MICROFAUNA) POR USO DE HERBICIDAS/PESTICIDAS.	42
9.6.	IMPACTO DE LAS ACTIVIDADES DE DESARROLLO EN LA CALIDAD DE LOS RECURSOS HÍDRICOS.	43
9.7.	IMPACTO DE LAS ACTIVIDADES DEL PROYECTO EN LOS OTROS USUARIOS DE LOS RECURSOS.	43
9.8.	IMPACTOS DE LA PREPARACIÓN DE SUELO Y PLANTACIONES CON RELACIÓN A LA FERTILIDAD Y EROSIÓN PRINCIPALMENTE.	44
9.9.	IMPACTO SOCIOECONÓMICO DEL PROYECTO CON RELACIÓN A LA DISTRIBUCIÓN DE LOS BENEFICIOS GENERADOS ENTRE LOS DIFERENTES SECTORES DE LA SOCIEDAD.....	44
9.10.	EN LA ACTUALIDAD NO EXISTEN PROYECTOS SIMILARES EN FINCA INMEDIATAMENTE ADYACENTES:	45
9.11.	IMPACTOS OCASIONADOS POR LAS ACTIVIDADES PECUARIAS Y FORESTALES	45
9.12.	IMPACTO POR LA INTRODUCCIÓN DE ESPECIES EXÓTICAS:.....	45
10.	MATRIZ DE EVALUACIÓN.....	51
10.1.	ESCALA DE VALORACIÓN DE LOS IMPACTOS	52
10.2.	TEMPORALIDAD DE LOS IMPACTOS	53
11.	VENTAJAS Y DESVENTAJAS DEL MÉTODO DE ANÁLISIS DE IMPACTOS UTILIZADO Y SUS CONVENIENCIAS DE USO SEGÚN EL TIPO DE ACTIVIDAD.	57
12.	DESVENTAJAS.....	58
13.	ANÁLISIS DE ALTERNATIVAS PARA EL PROYECTO PROPUESTO.....	58
14.	MANEJO DESPUÉS DE LA HABILITACIÓN	59
14.1.	SIEMBRA	59
14.2.	MANEJO DEL GANADO.....	59
14.3.	QUEMA CONTROLADA.....	59
14.4.	AMONTONAMIENTO EN HILERAS O APILADO.	60
14.5.	SUBSOLADO	60
15.	RECOMENDACIONES GENERALES DE MANEJO EN LA RESERVA FORESTAL.	61
15.1.	Uso PASTORIL – PASTURA CULTIVADA	62
15.2.	SUPERFICIE Y UBICACIÓN	62
15.3.	ESPECIE A SER IMPLANTADA	62
15.4.	SIEMBRA	62
15.5.	CONTROL DE MALEZAS	62
15.6.	INFRAESTRUCTURA DE MANEJO.....	62
15.7.	AGUADAS	63

 2

15.8.	RECOSTADEROS.....	63
15.9.	CORRALES Y RETIRO.....	63
15.10.	MANEJO DE GANADO Y DE PASTURAS.....	63
15.11.	PLAN DE MITIGACION.....	64
16.	PLAN DE MONITOREO.....	68
16.1.	APLICABILIDAD.....	68
16.2.	VIABILIDAD.....	68
16.3.	OBSERVABILIDAD.....	68
16.4.	PROGRAMA DE SEGUIMIENTO DE MONITOREO.....	68
16.5.	PROGRAMA DE SEGUIMIENTO DE LAS MEDIDAS PROPUESTAS.....	68
16.6.	PROGRAMAS Y PROYECTOS DE MITIGACIÓN:.....	70
16.7.	SUELO.....	70
16.8.	OBJETIVOS.....	70
16.9.	ÁREAS VERDES.....	71
16.10.	METODOLOGÍA A SER APLICADA.....	71
16.11.	METODOLOGÍA A SER APLICADA.....	72
16.12.	CONTAMINACIÓN SONORA.....	72
•	RUIDOS.....	72
•	PREVENCIÓN DE ACCIDENTES.....	72
•	OBSERVACIÓN.....	72
16.13.	CONTAMINACIÓN CON CO2.....	72
17.	BIBLIOGRAFÍA.....	73

 3

1. INTRODUCCIÓN

Los proyectos de inversión agropecuaria tienen como motivación principal la mayor producción de alimentos al menor costo posible, introduciéndose, hoy en día, la protección del medio ambiente buscando el manteniendo de la equidad dentro y entre generaciones humanas. Esto se logra conservando los niveles de productividad actuales en las áreas de alto potencial, al tiempo que se incrementa la productividad de los terrenos de uso agropecuario

El Estudio de Impacto Ambiental es un documento técnico de carácter interdisciplinario, que se realiza como parte del proceso de toma de decisiones sobre un proyecto o una acción determinada, para predecir los impactos ambientales que pueden derivarse de su ejecución, de manera a buscar mecanismos para prevenir, mitigar y controlar dichos impactos.

Como resultado de Estudio de Impacto Ambiental Preliminar - EIAP, se tendrá una visión amplia de las consecuencias que pudiera generar el proyecto en las condiciones en que esta concebido. Si dichas consecuencias derivan en impactos de relevancia, difícilmente prevenibles, no corregibles ni mitigables, el proyecto no será factible en términos ambientales, razón por la cual deberá ser reformulado hasta que se ajuste a dichos términos.

Este informe del Estudio de Impacto Ambiental Preliminar - EIAP ha sido elaborado para que se presente conciso y limitado a los problemas ambientales significativos que puedan verificarse en la realización de las actividades previstas en el proyecto.

El texto principal se concentra en los resultados, conclusiones y acciones recomendadas, apoyados por resúmenes de los datos recolectados y la referencia de las citas empleadas en la interpretación de dichos datos.

 4

2. ANTECEDENTES

La Constitución Nacional Vigente en su Parte I, Título II, Capítulo 1, Segunda Sección, se refiere al Medio Ambiente. Así en primer lugar menciona el derecho a un ambiente saludable manifestando que toda persona tiene derecho a habitar en un ambiente saludable y ecológicamente equilibrado y que constituyen objetivos prioritarios de interés social la preservación, la conservación, la recomposición y el mejoramiento del ambiente, así como su conciliación con el desarrollo humano integral. En segundo lugar, menciona que las actividades susceptibles de producir alteración ambiental serán reguladas por Ley. Así mismo, ésta podrá restringir o prohibir aquellas que califique peligrosas y que además todo daño al ambiente importará la obligación de recomponer e indemnizar.

Es decir, que habiendo un delito ecológico será definido y sancionado por la Ley. A objeto de cumplir con esta prescripción constitucional se promulgó la Ley N° 716/95 “Que sanciona delitos contra el medio ambiente”.

La Ley Forestal N° 422/73 menciona, igualmente, que es de interés público el aprovechamiento y manejo racional de los bosques y tierras forestales del país. Así mismo declara de interés público y obligatorio la protección, conservación, mejoramiento, y acrecentamiento de los recursos forestales.

Basándose en lo mencionado se ha fijado encarar la explotación de Plan de Uso de la Tierra en forma racional del área en cuestión, con la menor alteración posible de los recursos naturales existentes en el lugar.

La empresa, está afincada sobre una superficie de 675,5291 has., las cuales, de acuerdo al cronograma establecido se desarrolla conforme al siguiente detalle:

 5

Uso Alternativo	Sup. ha	%
Bosque de Reserva	169	25,04
Area a Hablitar	353	52,30
Cortina Rompevientos	119	17,63
Pastura	6	089
Regeneracion de Cortina Rompevientos	2	0,25
Caminos	24	3,56
Sede	2	0,30
Total	675	100,00

El proyecto en sí constituye una necesidad de acuerdo a la política de la empresa, ya que la misma fue concedida para ese fin y para tal efecto ya se han realizado inversiones para llegar al objetivo final, que es la producción de ganado vacuno en pié para carne.

El área del proyecto, también corresponde a una política a escala nacional, ya que la misma por su condición agro-ecológica, ofrece excelentes perspectivas para una explotación ganadera forestal.

No hemos considerado otras alternativas de producción, por lo expuesto anteriormente.

Para realizar el desmalezamiento (corpida) se contratará a personal temporal para las labores del mismo, estimándose completar los trabajos de habilitación en un periodo de dos años.

Posteriormente los trabajos pertinentes a la implantación de pasturas, construcción de alambradas, tajamares, etc. Se realizará con personal estable y en ocasiones contratados, según sea necesario.

Actualmente la propiedad cuenta con una administración que sirve de alojamiento al personal y medios de movilidad, así mismo de pastura implantada para producción ganadera

Como se indica más arriba y de acuerdo a lo observado hasta el momento, además de informaciones recogidas por los propietarios de la zona, la actividad principal es, la ganadería, por lo tanto no se tendrá una competencia muy alta por los mismos recursos, a excepción con los herbívoros silvestres que frecuentan la zona.

 6

3. OBJETIVOS

3.1. GENERAL

Determinar los recursos naturales que serían afectados y en consecuencia formular recomendaciones para la mitigación o eliminación de los posibles impactos que podrían verificarse con la ejecución del proyecto de explotación ganadera.

Definir los parámetros medio ambientales fundamentales a fin de caracterizar el recurso suelo como base para la planificación de la finca en consideraciones y entregar informaciones cualitativas y cuantitativas al recurso forestal de la propiedad

3.2. ESPECÍFICOS

- Fomentar el desarrollo sustentable sobre la base de una compatibilización del desarrollo socioeconómico, con la protección y el manejo sostenible de los recursos naturales y del ambiente en general.
- Colaborar con las instituciones estatales a un monitoreo de una utilización racional de los recursos naturales.
- Crear una conciencia ciudadana de manera a reconocer los valores y desarrollar habilidades y actividades necesarias para una convivencia armónica entre la población y el medio ambiente.
- Determinar los posibles impactos ambientales ya sean positivos o negativos.
- Determinar, si hubiere, las más adecuadas y convenientes medidas de mitigación para los diversos impactos negativos emergentes de la misma por medio de proyectos específicos a corto y mediano plazo.
- Determinar las medidas compensatorias más convenientes, cuando se torna más difícil la mitigación de los impactos negativos.
- Potenciar los impactos positivos generados por el proyecto.



- Establecer un Programa de seguimiento, vigilancia y control permanente, de las acciones programadas para lograr el objetivo propuesto.
- Identificar y estimar las alteraciones posibles del medio ambiente local.
- Analizar las incidencias, a corto y largo plazo, de las actividades a ejecutarse sobre las diferentes etapas del proyecto a implementarse.
- Describir las medidas protectoras, correctoras o de mitigación de diferentes tipos de impactos que podrían surgir con la implementación del proyecto.
- Recomendar el uso alternativo de la tierra, indicando áreas de reservas, área para implantación de pastura, área de amortiguamiento y potreros.
- Recomendaciones de practica de uso, manejo y conservación

Se enfatiza, en este Estudio de Impacto Ambiental, en la protección de la biodiversidad y del ambiente físico del lugar, considerando principalmente aquellos protegidos por la cobertura boscosa original. Para lo cual se presenta informaciones de carácter general que sirven de base para llevar adelante una actividad agrícola ecológicamente sustentable.

4. AREA DE ESTUDIO

Datos del Inmueble:

Propiedad situada en el lugar denominado **Linea 14 – Cap. Solano Escaobar** del Distrito de **Mariscal Estigarribia**, Departamento de **Boqueron**, La finca totaliza una superficie de **6751 Has.** Según medida judicial.

Datos Catastrales: Expediente INDERT N° 3.395/05

En vista de la inexistencia de carta topográfica de la zona, se utilizó la Mapa del departamento de Boqueron, Escala 1: 700.000, elaborada por la Dirección del Servicio Geográfico Militar.

5. AREAS DE INFLUENCIAS:

Para un estudio acabado del impacto en la zona de asentamiento del proyecto, se han considerado dos áreas o regiones definidas como Área de Influencia Directa (AID), y Área de Influencia Indirecta (AII).

Se han considerado en ambas áreas el aspecto Social y aspecto Físico.

 8

➤ **Área de Influencia Directa (AID)**

Aspecto social: Teniendo en cuenta la densidad poblacional actual, los servicios disponibles, y el uso actual de suelo de la zona de localización del proyecto, el área de influencia directa adquiere una disposición asimétrica.

Partiendo de los límites del terreno bajo estudio, el área mencionada se describe en todas las direcciones hasta 100 metros de los límites de la propiedad

Aspecto físico: el AID está determinada por el terreno bajo estudio y los terrenos lindantes con el mismo, hasta 100 m, a partir de sus límites, en todas las direcciones.

➤ **Área de Influencia Indirecta (AII)**

Aspecto social: el AII incluye el lugar donde está implantado el terreno bajo estudio, en este caso específico las poblaciones cercanas al proyecto.

Aspecto físico: el AII está determinada por el terreno de localización del proyecto, y un área de 500 metros alrededor del inmueble a partir de los límites del mismo.

6. ALCANCE DE LA OBRA

6.1. DESCRIPCIÓN DEL PROYECTO:

El presente proyecto tiene por objetivo el cambio de uso actual de la propiedad, que prácticamente está ocupada en su totalidad por bosques y campos naturales; al uso pecuario es decir a la implantación de pastura.

Para el efecto la propiedad total abarca una superficie de **675,5291 Has**, las cuales serán utilizadas de la siguiente forma:

Uso Actual	Sup. Has	%
Bosque	642	96,11
Caminos	31	4,59
Sede	2	0,30
Total	675	100,00

 9

Uso Alternativo	Sup. ha	%
Bosque de Reserva	169	25,04
Area a Hablitar	353	52,30
Cortina Rompevientos	119	17,63
Pastura	6	089
Regeneracion de Cortina Rompevientos	2	0,25
Caminos	24	3,56
Sede	2	0,30
Total	675	100,00

En términos porcentuales este Uso de la Tierra en forma futura determinaría que parte del área a habilitar, de aproximadamente **353 HAS.**, serán utilizadas para la implantación de pasturas y otras actividades menores indirectas relacionadas a la producción ganadera, (Ver mapa de uso alternativo en anexo).

6.2. ACTIVIDADES DE CONSTRUCCIÓN DE CAMINOS

Además de los caminos internos existentes, se prevé la construcción y adecuación de más caminos interiores a efectos de facilitar las actividades de desarrollo pecuario, y posibilitar el acceso a las parcelas o potreros durante todo el año. Las actividades de construcción previstas son la ejecución de potreros de 100 hectáreas, 10 Km de caminos internos aproximadamente de 10 metros de ancho y tajamares con sus respectivos tanques australianos.

6.3. ACTIVIDADES DE OPERACIÓN FORESTAL

En el proyecto se determina desmontar **535 Has**, que representa el **52,30 %** del área de estudio; para tal actividad se prevé realizar las siguientes operaciones:

- Planificación y organización de actividades previas; entre las cuales se puede citar: Apertura de rumbos o piques para la delimitación de parcelas a aprovechar y desmontar, de los árboles, etc.
- Desmante, destronque y posterior desalijo de las especies comercializables una vez concluidos los volteos. Para esta operación se aplicaran tecnologías apropiadas en la habilitación de tierras, utilizando maquinarias especiales, a fin de impactar mínimamente el horizonte superficial del suelo;



- Apilado y acomodo de los restos de vegetación para su descomposición natural. Las mismas serán efectuadas amontonando los restos en hileras o escolleras con orientación de las cotas de curvas de nivel a efectos de evitar o atenuar la erosión hídrica y pérdida acelerada de la fertilidad natural en el suelo.

En el futuro se contempla destinar parte de la superficie boscosa a la producción silvopastoril, para lo cual se realizará una tala selectiva en base a un inventario forestal previo, par el uso o comercialización de las especies de interés comercial.

6.4. ACTIVIDADES PREVISTAS LUEGO DE LA HABILITACIÓN

La siembra de la pastura se realiza después del desmonte por máquina especializada para dicha tarea. Los momentos óptimos para el desmonte y la siembra son el inicio, (Septiembre – Noviembre), y al final, (Marzo – Abril), de la época de lluvia, ya que todavía hay suficientes precipitaciones para garantizar una buena germinación de la semilla de pasto. En la mayoría de los casos (>80%), se utiliza Gatón panic y Brinzantha, con una densidad de siembra de 5 a 10 kg./ha. Este pasto se caracteriza sobre todo por su alto valor nutritivo, un alto crecimiento en masa, una alta tolerancia a enfermedades y plagas, así como una abundante producción de semillas. Este bien adaptado a las condiciones climáticas de Presidente Hayes; en especial en el lugar del proyecto, y crece en lugares con precipitaciones de 1000 a 1100 mm. Por año. La especie prefiere suelos de alta fertilidad.

Para proteger las nuevas pasturas del sobre pastoreo y destrucción de las plantas jóvenes del pisoteo, se puede ingresar animales recién después de desarrollar un grado de cobertura suficientemente alto. Generalmente se espera que los pastos diseminen sus primeras semillas para aumentar las reservas de semilla en el suelo y cerrar los espacios existentes.

La preservación de franjas protectoras e islas de bosque suficientemente anchas, mejoran el microclima dentro de la superficie de pasturas y disminuye los daños por erosión como también la desecación excesiva del suelo superficial. Las franjas protectoras e islas de bosque sirven de hábitat para una cantidad de enemigos naturales de las plagas de pastura, y por ende aportan a una disminución de las mismas. En general se aplican plaguicidas químicos contra plagas solamente cuando la infestación sea extremadamente alta. Se debe evitar la aplicación de plaguicidas cerca de lagunas naturales y tajamares artificiales.

Las operaciones contempladas luego de la habilitación de la tierra consistirán en desarrollar las siguientes fases:

- Preparación de suelo,
- Siembra de semillas de pasto antes de la época lluviosa,
- Prácticas sencillas de manejo de suelos:

 11

- No dejar el suelo descubierto, realizando la siembra en forma inmediata después de la limpieza de los palmares,
- Evitar sobre pastoreo,
- Dejar franjas de protección para amortiguar los vientos fuertes,
- Evitar en lo máximo la quema de las pasturas como método de limpieza.

Características Zootécnicas del Ganado (tamaño, composición, y condición de los rebaños, distribución y movimientos temporal.

En la ganadería hoy en día se emplea primordialmente cruza entre una raza cebú (*Bos indicus*) como Brahman o Nelore y una raza (*Bos taurus*) como Hereford, Angus, Shorthorn, Gelbvieh, Charolais, Simmental Limousin o Fleckviech razas híbridas reúnen una adaptación relativamente buena a las condiciones ambientales del lugar del proyecto, de las razas cebú con la mayor tasa de reproducción, calidad de carne y rendimiento de crecimiento de las razas europeas.

Como vaca de cría se prefiere generalmente las razas cebú más resistente, mientras que los toros generalmente presentan un alto porcentaje sanguíneo de razas europeas. Con el uso de la inseminación artificial se puede lograr un mejoramiento genético relativamente alto a un costo bastante accesibles. El mejoramiento permanente del potencial de rendimiento genético, sin embargo, conlleva el peligro de la pérdida de los genotipo originales bien adaptados a las condiciones del medio ambiente.

La terminación de novillo es el sistema de producción más importante económicamente para superficies menores, ya que todas las superficies disponibles pueden ser ocupadas con material animal comerciable. La compra anual de una cantidad suficiente de desmamantes de buena calidad no siempre es posible, de modo que muchos productores optan por un sistema mixto de cría propia y terminación de novillo mediante la compra de desmamante.

6.5. OPERACIÓN Y MANEJO DEL GANADO Y LA PASTURA

Generalmente se divide toda la existencia animal en algunas pocas tropas cuya composición varía según la época del año (por ej.. periodo de inseminación, periodo de parición). El pastoreo se realiza casi exclusivamente por un sistema rotacional más o menos intensivo cuyas ventajas respecto al pastoreo permanente fueron descritas con anterioridad.

Un control regular con los correspondientes cuidados veterinarios de la existencia animal para el mantenimiento de una tropa sana es imprescindible, no solamente por intereses económicos particulares, sino también por lado legal en vista de la apertura de nuevos mercados con sus respectivos requisitos sanitarios.

 12

Como consecuencia el Departamento para la sanización animal del Ministerio de Agricultura y Ganadería del Paraguay, SENACSA, exige vacunaciones obligatorias contra las enfermedades contagiosas Fiebre Aftosa, Brucelosis. Esto se realizara de acuerdo al calendario establecido por las Instituciones correspondientes. Además la mayoría de los productores vacuna con regularidad contra la Rabia y Carbúnculo con el fin de disminuir el riesgo de perder animales. Vacunaciones contra Leptospirosis también vuelven a ser más comunes. Es esencial para la reducción de la mortandad de terneros es la desinfección del ombligo inmediatamente después de la parición. Un aumento de productividad del hato se obtiene generalmente con la desparasitación según necesidad contra parásitos internos y externos.

Las transmisiones de enfermedades por animales silvestres (por ej. *Desmodus rotundus* que transmite la rabia al ganado) pueden ser impedidas solo de manera limitada y hacen que las vacunas correspondientes sean imprescindibles. La pérdida de animales por plantas venenosas es excepcional. En muchos casos es una señal de una cobertura insuficiente del pasto plantado, causado por sobre pastoreo o falta de mantenimiento de la pastura, con la consecuencia que el ganado tiene que recurrir a las plantas indeseables. Con una oferta de pasto plantado suficientemente alta estas plantas tienen muy poca presencia y son evitados por su bajo valor nutritivo y mal gusto.

6.6. REQUERIMIENTO DE TRANSPORTE


El transporte de ganado normalmente se realiza con medio especialmente preparado como camión transportador, donde se debe considerar el cuidado, la limpieza y sanización por cada operación de traslado de estos animales al centro de consumo. El transporte generalmente tanto de animales terminados como (por Ej.: novillos, desmamantes etc.) la realizan personal y empresas dedicadas a la compra y venta de estos.

6.7. CALENDARIO DE ACTIVIDADES

El cronograma de ejecución del proyecto correspondiente al periodo 2014 – 2015 se basa en las actividades previstas para la implementación del proyecto, tal como se muestra en el cuadro siguiente:

Calendario de actividades annual

ACTIVIDAD	E	F	M	A	M	J	J	A	S	O	N	D
Planificación y organización												
Desmote, destronque y acarreo												
Aprovechamiento forestal												
Apilado en escollera												

13


Requerimientos y demandas en recursos e insumos.

CONCEPTO	Características	Cantidad y descripción(año)	Costo USS.
Maquinarias y equipos	Para realizar delimitación de caminos, deslijo de rollos, desmontes, apilados en escolleras, mantenimiento de caminos, siembra, construcción de tajamares y alambrados, viviendas, manejo de pastura.	1 Topadora, 1 Moto niveladora 1 Tractor Otros varios: (Alambres, repuestos, postes, clavos, materiales de construcción, etc.)	30.000 20.000 25.000 20.500
Materiales de propagación	Semillas de pasto.	1183,53 ha x 2 u\$s/Kg./5k gs./ha.	2.367
Mano de obra	A fin de realizar distintas actividades	10 temporales 10 perman. (año)	4.500 4.000
Combustibles y lubricantes	Gasoil, nafta, aceites, grasas, etc.	Aproximadamente 10.000 litros/año	25.000
Total			131.367

 15

7. DESCRIPCIÓN DEL AMBIENTE

7.1. - MEDIO FÍSICO

- GEOLOGIA

El gran Chaco es una cuenca epicontinental que fue llenado en el transcurso del desarrollo histórico de la tierra con diferentes sedimentos. La capa mas baja esta compuesta por sedimentos marinos de mas de 2.000 m. de espesor , depositadas durante el Silurico y el Devonico , encima de los cuales siguen sedimentos continentales rojizos de 500 a 2.500 m. de espesor que se denomina Red Beds.(cama roja). Encima de estos Red Beds, se encuentran jóvenes piedras continentales semi o no compactadas del Neozoico, con un espesor de hasta 500 m. que representan el actual material base del suelo chaqueño.

El área de estudio esta comprendida dentro de una planicie de deposición permanente de sedimentos transportados por agua, cuyo origen, edad y características son homogéneas.

El valle actual y cauces temporarios reciben continuamente sedimentos depositados por las aguas de las crecientes de ríos, riachos y arroyos. Esto indica que los sedimentos de las citadas posiciones son de edad reciente del cuaternario y se formaron después del periodo glacial por los efectos del agua y del viento, representando la actual material base del suelo. Estos sedimentos son relativamente uniforme a través de grandes extensiones de suelo y están formados por materiales de textura fina. Por las características de las deposiciones periódicas y en superficies relativamente planas, las estructuras de los materiales son predominantemente de forma laminar y en bloques.

La textura predominante dentro de la propiedad es el franco arcillo arenosa, franco arenosa y en zonas localizadas arcillosa, franco limosa, limosa, arcillo limosa, las cuales originan suelos con poca evolución pedogenética. En las posiciones topográficas más altas, terrazas altas y albardones de paleocauces, dominan los sedimentos areno-limosa del tipo loes y limosa muy desagregado, con bajo tenor de arcilla y materia orgánica.

- RELIEVE

La zona paraguaya del gran chaco es una llanura sedimentaria plana, ubicada frente a los Andes, con poca caída desde el Noroeste hacia el sudeste. El relieve puede ser designado como extremadamente plano, de tal manera que en la mayor parte del Chaco paraguayo faltan colinas u ondulaciones del terreno.

 16

En épocas de lluvias, octubre – marzo, se registra un ligero escurrimiento del agua superficial mediante cauces naturales que periódicamente llevan agua en dirección este-sudeste. Debido al poco declive del Gran Chaco y el relieve regular, el agua de lluvia se junta en muchas partes en bajadas sedimentales con diámetros de varios kilómetros. La mayoría de estas acumulaciones de agua evaporan en el transcurso de la época seca, con lo cual las sales disueltas de los años anteriores, otra vez se concentran localmente.

El relieve general del área de estudio se caracteriza por suaves lomadas, con pequeña inclinación, no sobrepasando el 1 %.

- SUELO

A. MATERIALES Y METODOS UTILIZADOS PARA EL ESTUDIO

1. MATERIALES: Para este estudio se han utilizados los siguientes materiales:

a.- CARTA TOPOGRAFICA: Se utilizó la Mapa del Departamento de Boqueron , escala 1: 700.000, elaborada por la Dirección del Servicio Geográfico Militar .

b.- FOTOS AEREAS: Se utilizaron fotografías aéreas en blanco y negro, en pares estereoscópicos, del año 1984, escala aproximada 1: 60.000.

c.- IMÁGEN SATELITAL: Se recurrió también a la interpretación de imagen de satélite LANDSAT 8 OLI/TIRS escena 229-076, escala 1: 25.000, del mes de Octubre del año 2.013, Impresa por SIC SRL

d.- EQUIPOS: Se utilizaron en las labores de muestreos de suelos: georeferenciador (G.P. S.) , palas, barreno muestreador, cuchillos, cinta métrica, lupa , pizeta , clinómetro, bolsas plásticas, etiquetas, formularios, hilo de ferretería , tabla de colores Munsell y otros.



- **METODOLOGIA**

- a.- **DE CAMPO**

Previo a los trabajos de campo, se realizó estudios de gabinete, analizando visual y con estereoscopio, pares de fotografías aéreas blanco y negro, con el propósito de tener un reconocimiento preliminar del área a ser mapeado. Posteriormente se realizó un recorrido por la propiedad, a efectos de un reconocimiento de las unidades fisiográficas acompañada por la carta plani-altimétrica y el plano del área en cuestión, utilizando el método de transecto, con una frecuencia de cada 500 m. Y relacionando las unidades encontradas con las diferentes formaciones de suelo, mediante recorrido, perforaciones con barreno, siguiendo en lo posible la dirección de los pequeños declives, cambio de vegetación y otros aspectos, los cuales permitieron delimitar, en forma preliminar, la aptitud de uso de la tierra y definir los sitios más representativos para realizar las observaciones y DESCRIPCIONES MORFOLÓGICAS DE PERFILES MODALES DE SUELOS DOMINANTES

De cada horizonte de dos perfiles modales descriptos se recogieron muestras de suelos que se mantuvieron en bolsas de plásticos, debidamente identificados, los cuales fueron utilizados para los análisis físico-químicos, que fueron realizados en el laboratorio de suelo del instituto paraguayo de tecnología agraria (ipta), sito en caacupé.

Además fueron realizadas cinco barrenadas hasta 1,20 metros de profundidad, sin muestreo, donde se describieron horizontes del suelo, textura (tacto), estructura, color, pedregosidad, presencia de nódulos o concreciones, etc. Para la comprobación y ajuste de límite de las asociaciones de unidades de suelos determinadas.

- b.- DE GABINETE**

Clasificación de suelos: Sobre la base de las informaciones de campo y los resultados analíticos obtenidos, se realizó la clasificación taxonómica, de aptitud de uso de los suelos y se elaboró la leyenda identificatoria de cada uno de los mapas.

Elaboración de mapas de suelos: Se elaboraron dos mapas de suelos, siendo uno Taxonómico, y otro de aptitud de uso de las tierras.

Establecimiento de parámetros: los parámetros para la evaluación de la aptitud de la tierra son los siguientes:

- a) **Relieve**

El relieve o topografía fue considerado con la finalidad de ofrecer una estimación de las limitaciones del suelo con reacción a la susceptibilidad de la

 18

erosión estimar el porcentaje de pendiente y , consecuentemente, drenabilidad e inundabilidad de los suelos.

Se estimaron los porcentajes a través de foto interpretación y recorridos de campo, estableciéndose las siguientes clases de relieve:

- Plano : 0 – 2 %
- Suavemente ondulado : 2.1 – 6 %
- Ondulado : 6.1 – 12%
- Fuertemente ondulado : 12.1 – 25 %

b) Pendiente

- A: 0 – 2 % llana o casi llana
- B: 2.1 – 6 % suavemente inclinada
- C: 6.1 – 12 % inclinada

c) Profundidad efectiva

Es una característica de suma importancia para la determinación de la capacidad de uso de los suelos, dando principalmente, indicaciones sobre el tipo de vegetal que se puede establecer o desarrollar en el suelo, teniendo en cuenta la profundidad de sistema radical, como así también la permeabilidad, capacidad de retención de humedad y elementos nutritivos. Los índices usados para la profundidad efectiva del suelo fueron

- Delgado : menos de 25 cm.
- Moderadamente profundo : 25 a 50 cm.
- Profundo : 50 a 100 cm.
- Muy profundo : más de 100 cm.

d) Erosión hídrica o eólica

Es un proceso, o efecto de proceso continuados, que degradan el suelo, condicionando el manejo a la aplicación en la explotación agrícola forestal. Para clasificar los suelos se utilizaron los siguientes niveles de erosión:

- 0: No perceptible
- 1: laminar ligera
- 2: laminar severa
- 3: Surcos superficiales ocasionales
- 4: Surcos superficiales frecuentes.
- 5: Surcos profundos ocasionales
- 6: Surcos profundos frecuentes.

e) Espesor del horizonte A. los índices usados fueron:

 19

- Suelos con horizonte A poco profundo, con menos de 20 cm. De espesor.
- Suelos con horizonte A moderadamente profundo, con menos de 40 cm. De espesor.
- Suelos con horizonte A profundo, con 4° - 80 cm. De espesor.
- Suelos con horizonte A muy profundo, con más de 80 cm. De espesor.

f) Textura de horizonte A: fue caracterizada de acuerdo a los términos del agrupamiento general de las clases texturales del Soil Taxonomy EEUA (1975), tal como se describe a continuación:

- 1 : Gruesa : Arenosa, areno franca
- 2 : Moderadamente gruesa : Franco arenosa
- 3 : Mediana : Franco, franco limoso
- 4 : Moderadamente fina : Franco arcillosa, franco arcillo arenosa.
- 5 : Fina : Arcillo arenosa arcillosa.

g) Vegetación natural: la misma fue considerada a los efectos de clasificar los suelos de acuerdo a su capacidad de uso considerando el tipo, densidad y cobertura de la misma.

h) Salinidad: los niveles considerados para el Na⁺, son los siguientes:

- Bajo : menos de 1,50 meq / 100 gr. Suelo
- Medio : 1,51 - 3,00 meq / 100 gr. Suelo
- Alto : mas de 3,00 meq / 100 gr. Suelo


i) Drenaje :

- Excesivo
- Bueno
- Lento

Clasificación por aptitud de la tierra

Se utilizó el sistema F A O (1976) que permite estimar la aptitud de las tierras para uso agrícola forestal, considerando la relación del nivel tecnológico a aplicar y los posibles beneficios económicos y tecnológicos que se obtendrán del uso de la tierra.

La tierra se clasifica sobre las bases de su valor unitario específico y las condiciones ambientales socioeconómicas de la finca.



El método contempla la evaluación de la aptitud de la tierra para uso con cultivos que exigen labranza permanente de suelo, así como instalación de pastura implantada y natural y la silvicultura. Para incluir los suelos en las distintas categorías se deben evaluar las tierras mediante indicadores que son proporcionados por los resultados de los estudios básicos de suelos y condiciones del establecimiento. Los indicadores que permitieron evaluar las tierras fueron

- Profundidad efectiva
- Posibilidad de mecanizar (arada, rastreada, sub-solado y otras prácticas de limpieza mecánica)
- Resistencia a la erosión eólica
- Capacidad de almacenaje y disponibilidad de agua para las plantas.
- Ausencia de inundación.
- Exceso de elementos tóxicos en la zona radicular, especialmente sodio y sales solubles como sulfatos.
- Disponibilidad de oxígeno (proceso de hidromorfismo)
- Presencia de bosques de explotación forestal
- Disponibilidad de nutriente (fertilidad aparente)
- Clase textural adecuada.

Para el abastecimiento de los niveles de manejo de los suelos se consideró el nivel de capacidad de mecanización de la empresa agrícola forestal y el nivel tecnológico de la misma (capacidad de aplicar tecnología de distintos niveles) y cuyo resultado es:

1. **Nivel de manejo I:** es el nivel tradicional del agricultor con bajo nivel de mecanización y tecnología.
2. **Nivel de manejo II:** es el nivel mejorado, incluyendo insumos altos como desmonte y preparación de las tierras para agricultura, forrajes, silvicultura y explotación forestal sostenida. Se considera la utilización adecuada y racional de los productos agroquímicos, aplicación de prácticas de drenaje, capacidad de mejoramiento de la fertilidad de los suelos con la incorporación conveniente de abonos orgánicos y químicos.
3. **Nivel de manejo III:** Es el nivel más alto que se puede aplicar en una empresa agropecuaria con los conocimientos actuales. Incluye prácticas de abonamiento orgánico y mineral, aplicación de acondicionamientos en el suelo, herbicidas, empleo de riego (distintos sistemas), entre otras prácticas. En el conjunto de las cualidades de las tierras y el nivel de mejoramiento que se aplica para mejorar la productividad indican la clase de aptitud, estableciéndose las siguientes:

 21

Clase Buena: incluye tierras sin limitaciones significativas para la producción agrícola, ganadera o forestal sostenida, en el nivel tecnológico considerado. Las restricciones que pueden presentar no reducen significativamente los beneficios y no degradan los suelos.

1. Agricultura con cultivos de ciclo corto A₁; y de ciclo largo A₂
2. Cultivo forrajeo – P
3. Silvicultura – S₂
4. Forrajes naturales – N ; explotación forestal S₁

Clase Moderada: incluye tierras con limitaciones moderadas para la producción sostenida y con beneficio económico ecológico. Por lo que requieren aplicación de insumos para llevar los beneficios de la explotación.

5. Agricultura con cultivos de ciclo corto a₁; y de ciclo largo a₂
6. Cultivo forrajeo – p
7. Silvicultura – s₂
8. Forrajes naturales – n; explotación forestal s₁

Clase restringida: incluye tierras con limitaciones moderada para la producción sostenida y con beneficio económico ecológico por lo que se requieren aplicación de insumos para llevar los beneficios de la explotación.

9. Agricultura con cultivos de ciclo corto (a₁); y de ciclo largo (a₂)
10. Cultivo forrajero (p)
11. Silvicultura (s₂)
12. Forrajes naturales (n); explotación forestal (s₁)

Clase no apta: incluye tierras que no se pueden utilizar para producción sostenida con beneficio económico. Se recomienda destinar para reserva biológica o lugares de recreación.

13. Preservación - Rp ; Recuperación Rr

 22

- **DESCRIPCIÓN**

El levantamiento de los datos de finca, mas la revisión de los documentos existentes de la zona y la interpretación de los resultados de los análisis físico – químicos de las muestras de suelos obtenidas en oportunidad del trabajo de campo, permitió identificar los suelos de la propiedad en estudio.

Los suelos identificados presentan una alta correlación entre sus características morfológicas, químicas, vegetación y fisiográficas del área.

El área de estudio presenta una heterogeneidad en suelo, por lo que el trazado de sus límites es difícil, no se presentan en forma continua y uniforme, por lo que considerando el nivel del estudio, se lo clasifica como complejo o asociación de unidades de suelo, como base de la unidad cartográfica. No se pueden cartografiar separadamente a una escala 60.000, que es la escala del material fotográfico disponible, que por lo general, están compuestas por dos o más unidades de suelo. En estas unidades cartográficas, la unidad de suelo dominante ocupa alrededor del 60 % de la superficie y la subdominante el 40 %. Los suelos están representados en la unidad cartográfica, primero con símbolo del dominante, separado por una barra del sub-dominante (Ej. LVh/CMe) en donde LVh es Luvisól háplico (suelo dominante) y CMe es Cambisól eutríco (suelo subdominante). Las unidades de suelo se presentan en el mapa en la secuencia indicada y pueden ser separados únicamente a escala más detallada.

Estos suelos componentes de la asociación o complejos, responden a prácticas de manejo muy similar para usos comunes. Generalmente se incluyen junto con las unidades cartográficas debido a que algunas características que ellos comparten, limitan su uso y manejo, tales como salinidad a profundidades diferentes, densificación natural de horizontes y riesgo de inundación, etc.

Las limitaciones que se deben considerar para el uso correcto de estos suelos son:

- Riesgo fuerte de salinización o alcalinización con la deforestación y uso intensivo.
- Densificación por exceso de labranza o pisoteo de animales en el horizonte sub-superficial.
- Sequía edafológica o deficiencia de agua en el perfil durante tiempo prolongado en el año (más de 120 días consecutivos)
- Deficiencia de oxígeno para las plantas.
- Profundidad efectiva reducida.
- Alta susceptibilidad a la erosión eólica.
- Exceso de agua en el perfil en época de creciente.
- Alta dificultad para la mecanización.

 23

A continuación se presenta las asociaciones de suelos determinadas con sus respectivas superficies.

Símbolo	Asociación de unidades de suelo	Superficie	
		Has.	%
LVh/CMe	Luvisól háplico / Cambisól eutrico	280	41,48
RGe/CMe	Regosól eutrico / Cambisól eutrico	236	34,96
CMe/RGe	Cambisól eutrico / Regosól eutrico	159	23,56
	TOTAL	675	100,00

- **CARACTERISTICAS DE LOS SUELOS**

La descripción general de las características física de las unidades de suelo identificadas en la propiedad se presenta a continuación:

- **LUVISOL HAPLICO**

Este suelo por lo general se encuentra asociado muy estrechamente con los Regosoles, Cambisoles y Solonetz. Se presenta también en las áreas de interfluvios relictuales, es decir en áreas relativamente plana, aunque con microrelieve ligeramente ondulado. Se desarrolla en las posiciones topográficas ligeramente más elevados de los interfluvios y presenta como características diferencial con respecto a los Solonetz en que posee alto contenido de sal a mayor profundidad en el perfil. La vegetación característica dominante es el bosque xerofítico con especies latifoliadas de porte medio a alto.

Presenta de moderado a fuerte desarrollo pedogenético, bien drenado, con alta capacidad de almacenamiento de agua en el perfil, desarrollado a partir de sedimentos loessicos, de textura fina, con dominancia de arcilla y limo, con secuencias de horizontes A – Bt1 – Bt2 – Bt3.

El color dominante del horizonte superficial varía de pardo grisáceo a pardo grisáceo oscuro, mientras en profundidad (horizonte B) el color dominante es el pardo amarillo grisáceo. La textura predominante es franco arcillo arenosa, en el horizonte superficial y franco arcillosa a arcillosa en los subsuperficiales; estructura de moderado desarrollo, de forma prismática y bloques angulares; consistencia ligeramente dura, friable a firme, pegajosa y plástica; moteados de sales blancas a 55 – 60 cm. de profundidad, porosidad alta en los horizontes y con moderada a buena posibilidad de labranza.

El régimen hídrico de estos suelos es el ústico, con sequía edafológica de 60 a 90 días en el año; y más de 120 días en forma alternativa. En época de creciente la saturación del perfil con agua es por periodo corto de tiempo. Todas estas características físicas permiten

24


calificarlos como de buena aptitud para riego, pudiendo aplicar los diversos sistemas existentes.

Las limitaciones que deben considerarse al someter este suelo a la explotación agropecuaria , son las siguientes:

- Riesgo moderado a la salinización con el uso intensivo, especialmente cuando se somete a riego.
- Riesgo moderado a fuerte de densificación de horizonte A y B.
- Riesgo leve de deficiencia de nutriente como el Boro, Hierro y Zinc.
- Riesgo moderada de deficiencia de oxígeno para las plantas

• **CAMBISOL EUTRICO**

Este suelo se desarrolla por lo general en zonas de monte, en áreas topográficas de lomadas y en los albardones antiguos, asociados frecuentemente con los Luvisoles y Regosoles, en áreas localizadas. Por lo general a los 50 cm. de profundidad no tiene agua disponible durante mas de 180 días, en la mayoría de los años, ni humedad más de 90 días consecutivos. Normalmente, este suelo presenta horizontes de poco desarrollo pedogenético, con saturación de bases alta, lo que lleva a su denominación **eutrico**; y con acumulación importante de carbonato de calcio. Es profundo, moderadamente a bien drenado, por lo general con horizontes A- B - C.

Presenta evolución pedogenético y morfológica que responde, principalmente, a las condiciones de drenaje y clima de cada localidad. El color de los horizontes varia de pardo amarillo claro (seco) a pardo opaco (húmedo) en el A, y de pardo amarillento a pardo opaco en el horizonte B. La textura es franco arcillo arenosa a arcillo limosa; estructura moderada, media y pequeña, bloques subangulares, en el horizonte A. Cuando mojado se vuelve jabonoso por la alta saturación de carbonato de calcio y / o sulfato. La textura y estructura condicionan la permeabilidad e infiltración del agua en el perfil.

El horizonte B presenta una alta ganancia de arcilla, predominando la de textura arcillo limosa; estructura fuerte, grande, en bloques subangulares y prismática; consistencia firme, dura, pegajosa y plástica; microporosidad alta, lo que favorece el buen almacenamiento de agua en el perfil.

El régimen hídrico se puede calificar como ústico, la permeabilidad al agua es moderada a alta. Todas estas características físicas permiten calificar como de buena aptitud para riego, pudiendo aplicar los diversos sistemas existentes.

Las limitaciones que deben considerar al someter este suelo a la explotación agropecuaria, son las siguientes:

- Riesgo moderado a alto a la salinización.
- Riesgo moderado a la densificación del horizonte A.

 25

- Deficiencia de oxígeno.
- Permeabilidad moderada a lenta al agua de lluvia.
- Riesgo ligero a moderado a sequía edafológica.

- **REGOSOL EUTRICO**

Este suelo se desarrolla predominantemente en los campos altos. La fracción arena, de granulometría media participa en alrededor de 70 %, la arcilla en 15 a 16 % y la fracción limosa bastante variable. Es parecido a los arenosoles, pero contiene más materia orgánica y nutriente, pero menos que los luvisoles y Cambisoles.

No presenta desarrollo pedogenético significativo porque esta constituido de un manto de material suelto, generalmente arenoso en todo el perfil, pero de granos finos. En el área de estudio se manifiesta en varios sectores, cubierta con vegetación de gramíneas de diferentes especies y algunas manchas de especies herbáceas y arbóreas como aromita, tataré, paratodo, algarrobo, etc.

Es profundo y se presenta en forma de capas superpuestas de sedimentos no estructurados o de manera incipiente y no consolidados; por lo general sin consistencia; de color marrón claro, dominando el matiz 7,5 a 10 YR de la notación Munsell; bien aireado; permeable y buena capacidad de almacenaje de agua, como consecuencia de su grano fino. Presenta una rápida infiltración de agua y permite una fácil penetración de raíces a capas profundas. No presenta pérdida de agua por escorrentía superficial y tiene una rápida descomposición de Materia orgánica, debido a la buena aireación. El bajo coeficiente de agregación genera además una predisposición a la erosión eólica, en caso de no existir cobertura vegetal. Por lo general posee alta saturación en bases, una fertilidad aceptable, pero con cierta facilidad de pérdida y con tendencia de acidificación, en caso de repetidos laboreos

La microtopografía es suavemente ondulada, razón por la cual este suelo está asociado muy estrechamente con el Cambisól.

Las limitaciones que se deben considerar en este suelo son:

- Textura muy liviana en todo el perfil.
- Capacidad de almacenamiento de agua es aceptable a buena
- Riesgo ligero de sequía edafológica.
- Baja capacidad de riego.
- Baja retención de nutriente para las plantas.
- Riesgo fuerte de erosión eólica.
-

 26

En relaciona a las características químicas, según resultados de análisis de suelo realizado en el Laboratorio del Instituto Paraguayo de Tecnología Agraria (IPTA), sito en Caacupé (ver anexo), considerando los elementos nutriente calcio ($Ca + 2$), magnesio ($Mg + 2$), potasio ($k +$), fósforo (P), sodio ($Na +$) y materia orgánica ($M. O.$), la fertilidad natural aparente, en la capa arable, en las áreas de influencias de los lugares de observación y descripción morfológicas de los perfiles modales de suelos dominantes descriptos, se manifiesta de tenor alto, excepto el contenido de la Materia orgánica y el calcio, este último en la zona de influencia del perfil modal N° 2, donde se presentan de nivel medio. No obstante, es importante destacar el nivel mencionado de ambos elementos que registra los suelos de la propiedad, pudiendo considerarse ya suficiente, como para influir en forma positiva sobre las propiedades físicas, químicas y biológicas de los suelos, como ser el provocamiento y estabilidad de la estructura, mejoramiento de la percolación, aireación y densidad, como asimismo el aumento de la actividad microbiana y la capacidad de almacenamiento de agua, etc.

No presenta actualmente problema de toxicidad de $Na+$ intercambiable, tanto en la capa arable como en profundidad, en zonas de suelos de textura liviana (arenosa), representado por el perfil modal N° 2; mientras que en la otra zona estudiada, se presenta de nivel medio, pero en el horizonte profundo. Es importante mencionar que en zonas de suelos de textura arenosa, el elemento se manifiesta en todos los horizontes del perfil modal descripto, pero de nivel bajo a muy bajo. Asimismo, cabe señalar que en todos los casos se observa una tendencia de incremento con la profundidad y el aumento se manifiesta en forma leve y gradual, desde la capa arable hasta la profundidad estudiada. Lo expuesto, amerita un control periódico mediante análisis de suelo de distintas profundidades (0 – 25; 25 – 50; 50 – 75 cm.), para monitorear su contenido, principalmente en zonas de suelos de textura arcillosa, por lo menos cada dos a tres años y evitar así que llegue a niveles críticos la capa arable u horizonte próximo, mediante la adopción de practicas de manejo de suelo.

La reacción del suelo, en la capa arable, en todas las áreas estudiadas se manifiesta dentro de una buena faja, lo que puede favorecer el buen crecimiento vegetal adaptado en el ambiente de la zona, variando los valores de pH entre 5.9 a 6.6, es decir, de carácter ligeramente ácido.

Los valores de pH indicados, hace que no exista problema de toxicidad de $Al+$ intercambiable, en las áreas estudiadas.

En base a lo expuesto, las tierras de la propiedad en estudio, en toda su extensión han sido clasificado conforme a su aptitud de uso, como de **CLASE BUENA**, debido a que presentan buenas características físicas, lo que le transmite buena aireación, infiltración, densidad, etc. e importante superficie con áreas en condiciones topográficas alta. No tiene limitaciones significativas para la producción sostenida de un determinado tipo de explotación, bajo el nivel de tecnología aplicada. Tiene un mínimo de restricciones que no reducen los beneficios expresivamente y no aumentan los insumos encima de un nivel aceptable. Estas áreas pueden utilizarse, tal como se presenta en el mapa de aptitud de uso con $1A_1 2 P 3S_2 4 N S_1$ y $2 P 3S_2 4 N S_1$

 27

A continuación se presentan las clases de aptitud de uso de la tierra determinadas, el nivel de tecnología que deben ser aplicados con sus respectivas superficies:

CLASE DE SUELO	NIVEL TECNOLÓGICO	APTITUD DE USO DE LA TIERRA	SUPERFICIE	
			HA.	%
Buena	II	1A ₁ 2 P 3S ₂ 4 N S ₁	395	58,52
		2P 3S ₂ 4N S ₁	280	41,48
Total			675	100,00

 28

• RECOMENDACIONES

Conforme a los tipos de suelo de suelo, su clasificación por aptitud de uso y las experiencias que se tienen acumuladas para el área en estudio, las recomendaciones para los diferentes sectores se basan en las posibilidades de uso agrícola ganadero y forestal tal como se presenta a continuación.

Habilitar tierras con métodos y maquinarias especiales, de tal forma a no remover excesivamente la materia orgánica del horizonte superficial. Se recomienda la utilización de topadora con lámina frontal, amontonando los restos en hileras o escolleras, cuya orientación debe estar en forma perpendicular a la dirección del viento predominante de la zona y a la pendiente para evitar o atenuar la erosión tanto eólica como hídrica.

Las zonas con ciertas posibilidades de uso agrícola, en áreas localizadas, con aplicación de un nivel tecnológico II y acompañado de la adopción de prácticas intensivas y complejas de manejo de suelo, son las que se representa en el mapa como 1A₁ 2P 3S₂ 4N S₁. Estas áreas, principalmente las zonas mas altas, pueden dedicarse en forma moderada a la agricultura, con cultivos de **ciclo corto** y que toleran **periodos secos** durante su crecimiento y desarrollo, como el maní, habilla, maíz, calabaza, poroto, etc. Las áreas mencionadas y las que se representa en el mapa como de aptitud 2P 3S₂ 4 N S₁ pueden ser utilizados con pasturas mejoradas de alto valor nutritivo como el Gatton panic, Buffel o Salinas, Estrella, Brachiaria, etc.

Si se introduce agua de riego se debe cuidar de no llegar hasta el o los horizontes salinos, en las áreas donde se presenta dicho elemento, a fin de no salinizar la capa arable o próxima, por efecto de capilaridad. Si ocurre dicho fenómeno, la recuperación para uso agrícola, es aplicable solamente en zonas de suelo permeable, vale decir de textura arenosa a franco arenosa lo que necesitaría la aplicación de yeso (sulfato de calcio) antes de realizar el riego. La cantidad de yeso a aplicar varía de acuerdo al contenido de sodio intercambiable, al balance de los cationes calcio y magnesio, como así mismo la textura superficial. El calcio del sulfato de calcio reemplazará al sodio del complejo de cambio y este sodio será posteriormente lavado a los horizontes inferiores por el agua, quedando el calcio como el principal catión en el complejo de cambio. De esta manera el suelo mejora su agregación y se vuelve estable.

 29

PERFIL 1

DESCRIPCION GENERAL

LOCALIZACIÓN: En el sector Noroeste de la propiedad.

TOPOGRAFIA DEL TERRENO CIRCUNDANTE: Plana a casi plana.

MATERIAL DE ORIGEN: Sedimentos de granulometría fina, con dominancia de arena y arcilla.

DRENAJE INTERNO: Bueno.

VEGETACION ACTUAL: Bosque natural medio y de porte bajo, con dominancia de especies latifoliadas.

USO ACTUAL DE LA TIERRA: Extracción de leña y poste.

ROCOSIDAD: Nula

EROSION : No aparente

CLASIFICACION TAXONOMICA: Asociación de Luvisól háplico con Cambisól eutrico (LVh / CMe).

CLASIFICACION POR APTITUD DE USO DE LA TIERRA : 2P 3S₂ 4N S₁

DESCRIPCION MORFOLOGICA

A : 0 – 19 cm.; color pardo opaco (7,5 YR 6/3, seco) y pardo opaco (7,5 YR 5/ 4, húmedo); textura franco arcillo arenosa; estructura débil, media y pequeña, bloques subangulares y laminar; consistencia friable, ligeramente dura, pegajosa y no plástica; raíces finas y medias, abundantes; límite ondulado y gradual.

Bt1 : 19 – 60 cm.; color anaranjado opaco (7,5 YR 6/ 4, seco) y pardo opaco (7,5 YR 5/ 4, húmedo); textura franco arcillosa; estructura moderada, media, bloques subangulares y laminar; consistencia firme, dura, pegajosa y no plástica; raíces finas, comunes; límite ondulado y gradual.

Bt2 : 60 – 90 cm.; color anaranjado opaco (7,5 YR 7/ 3, seco) y pardo opaco (7,5 YR 5/4, húmedo); textura franco arcillosa; estructura fuerte, grande, bloques angulares; consistencia firme, dura, pegajosa y plástica; raíces finas, escasas; límite plano y claro.

Bt3 sa : 90 – 120 cm.; color anaranjado opaco (7,5 YR 7/4, seco) y pardo brillante (7,5 YR 5/6, húmedo); textura franco arcillosa a arcillosa; estructura fuerte, media, bloques angulares y prismática; consistencia firme, dura, pegajosa y plástica; moteados comunes de sales blancas.

30


PERFIL 2

DESCRIPCION GENERAL

LOCALIZACIÓN: En el sector Sudeste de la propiedad.

TOPOGRAFIA DEL TERRENO CIRCUNDANTE: Plana a casi plana.

MATERIAL DE ORIGEN: Sedimentos con dominancia de arena de granulometría fina.

DRENAJE INTERNO: Rápido a bueno

VEGETACION ACTUAL:

USO ACTUAL DE LA TIERRA:

ROCOSIDAD: Nula

EROSION : No aparente

CLASIFICACION TAXONOMICA : Asociación de Regosól eutrico con Cambisól eutrico (RGe / CMe)

CLASIFICACION POR APTITUD DE USO DE LA TIERRA : 1A₁ 2P 3S₂ 4N S₁

DESCRIPCION MORFOLOGICA

A: 0 – 22 cm.; color marrón (7,5 YR 4/ 3, seco) y marrón oscuro (7,5 YR 3/3, húmedo); textura franco arenosa; estructura débil, media y pequeña, bloques subangulares; consistencia friable, blanda, no pegajosa y no plástica; raíces finas y medias, abundantes; límite ondulado y gradual.

C1 : 22 – 63 cm.; color marrón (7,5 YR 4/ 3, seco) y marrón oscuro (7,5 YR 3/3, húmedo); textura franco arenosa; estructura débil, media y pequeña, bloques angulares y subangulares; consistencia friable, blanda, no pegajosa y no plástica ; raíces finas, abundantes; límite ondulado y gradual.

C2 : 63 – 92 cm.; color marrón brillante (7,5 YR 5/6, seco) y marrón (7,5 YR 4/6, húmedo); textura franco arenosa; estructura débil, pequeña, bloques subangulares; consistencia friable , blanda, no pegajosa y no plástica ; raíces finas, comunes; límite plano y claro.

 31

C3 : 92 – 125 cm.; color marrón claro (7, 5 YR 5 / 4, seco) y marrón (7,5 YR 4 / 6 , húmedo); textura franco arenosa; estructura débil, pequeña, bloques angulares; consistencia friable, blanda, no pegajosa y no plástica; raíces finas, escasas.

8. MEDIO BIOLÓGICO

8.1. FLORA

La vegetación chaqueña actual es el resultado de las interacciones de los factores edáficos y climáticos: Así sobre las dunas del noreste, se presenta un matorral abierto con elementos florales típicos. En la zona de transición el matorral xerófito en transición refleja las zonas de transición de los diferentes tipos de suelo. que también coincide con la aparición de los derrames sedimentarios de origen fluvial, que son el resultado del antiguo delta del río Pilcomayo.

El matorral típico dominante en todo el Chaco más xerófito, se desarrolla generalmente sobre suelos arcillosos y con muchas estructura y las variantes originadas dentro de este contexto, originan las praderas de espartillares, sobre los paleocauces y los bosques inundables sobre suelos impermeables.

La formación boscosa del área de estudio corresponde al tipo de bosque seco del Chaco Central, con formaciones semicaducifolias que pertenece a los bosques medio y bajo con presencia en abundancia de la especie Quebracho colorado (*Schinopsis spp.*), Palo santo (*Bulnesia bonariensis*), Karanda (*Trithrinax biflabellata*) y otros . Este tipo de bosque se caracteriza por presentar un aspecto uniforme de 8 a 15 metros de altura.

De acuerdo a la vegetación y el tipo de suelo predominante en la mayor parte de la propiedad el terreno se adapta perfectamente para el uso agropecuario intensivo. El nivel de degradación de la vegetación sobre áreas de escurrimiento de agua será mínimo teniendo en cuenta que se dejen aquellas áreas como reserva de bosques nativos dentro de los permitido por la Ley 422/73.

Las especies que abundan en la zona son:

Mistol	<i>Ziziphus mistol</i>
Molle	<i>Bumelia obtusifolia</i>
Karanda	<i>Trithrinax biflabellata</i>
Guaiguí piré	<i>Rupretschia triflora</i>
Indio cumanda	<i>Caparis retusa</i>
Jukeri guasú	<i>Acasia praecox</i>
Verde olivo	<i>Cercidium praecox</i>
Payagua naranja	<i>Crateava especiosa</i>
Karanda'y	<i>Copernicia australis</i>
Algarrobo	<i>Prosopis spp.</i>

32


8.2. FAUNA

La mayoría de las especies de fauna silvestre que abundan en la región son las que habitan en bosques densos altos y medianos como el, Yurumí, Zorro (*Pseudalopex gymnocercus*), Yagareté (peligro de extinción), Gato Montés, Lagarto, Tatú hû (*Dasyopus novemcinctus*, en peligro de extinción), Mborevi (peligro de extinción) Anaconda amarilla (*Eunectes notaeus*), Mboy Chiní (*Crotalus durissus*), Jacaré hû (*Caiman jacare*), Guazú virá (*Mazma gouazoupira*), y entre las aves se puede citar Chopo pytâ (*Molothrus badius*), Chivi chivi (*Poospiza melanoleuca*), Charata (*Ortalis canicollis*), y otros. Las especies introducidas en la zona son principalmente animales de ganado vacuno, equino, caprino, ovinos y aves de corral a consecuencia de ser la zona de expansión colonizadora.

8.3. MEDIO ANTRÓPICO

Boquerón es un departamento de la Región Occidental del Paraguay. Es el departamento más grande del país, con un área de 91.780 km², pero su población es de solo 69.534 habitantes (est. 2012).¹ Está situada en el extremo oeste la Región Occidental, y a pesar de poseer solamente el 2% de la población total del Paraguay, las colonias Menonitas producen cerca del 65% de la producción de lácteos y carnes del país, con avanzada tecnología.

8.4. HISTORIA

En 1992 el departamento Nueva Asunción fue unido al de Boquerón, y la capital fue trasladada desde Doctor Pedro P. Peña a Filadelfia.

8.5. GEOGRAFÍA

Está situado al noroeste de la Región Occidental del Paraguay, está ubicado entre los paralelos 20° 10' y 23° 50' latitud Sur y entre los meridianos 60° 20' y 62° 40' de longitud Oeste. Es la región más seca del Paraguay, cuenta con riachos aislados, cauces muy secos y con depresiones. Escasa lluvia pero cuando llueve mucho también produce inundaciones por ser una región semiárida. El régimen de lluvia va de 350 al norte y de 850 al sur mm/año.

Sus bosques son bajos y espinosos, donde se observan matorrales y cactus abundantes, dunas arenosas y lomadas principalmente en el noroeste de este Departamento. Tradicionalmente se la reconoce por los árboles que crecen en ese lugar y están en vías de extinción como son el urunde'y, quebracho blanco y rojo, samu'ü conocida como palo borracho y el palo santo.

 33

LÍMITES

- **Al norte:** el Departamento de Alto Paraguay separado por una línea recta en el trazo comprendido entre Hito IV Fortín Tte. G. Mendoza al Fortín Madrejón. Separado del mismo departamento de Alto Paraguay por el camino formado por las vías del ferrocarril que une el "km 220" (Fortín Tte. Montanía) hasta el "km 160".
- **Al sur:** la República Argentina separado por el río Pilcomayo desde la Misión San Lorenzo hasta el Hito Esmeralda.
- **Al este:** el Departamento de Presidente Hayes separado por el camino que une la Misión San Lorenzo con los fortines Gral. Diaz, Avalos Sánchez, Zenteno, Dr. Gaspar Rodríguez de Francia, Boquerón, Isla Po'í y Casanillo; desde este punto una línea recta hasta el km 160 del camino formado por la vías del ferrocarril. También limita el Departamento de Alto Paraguay separado por la línea recta que va desde Fortín Madrejón hasta Fortín Carlos Antonio López y de ahí otra línea recta hasta el Fortín Tte. Montanía (km 220 de las vías del ferrocarril).
- **Al oeste:** La República de Bolivia, separado por una línea fronteriza en el trazo comprendido por el Hito Esmeralda hasta el Hito IV Fortín Tte. Gabino Mendoza.



CLIMA

En esta zona la temperatura anual es de 25° C. Según el promedio anual de precipitaciones pluviales es de 400 mm. Se la denomina Alto Chaco o Chaco seco y la temperatura más alta se registran en esta región en el verano. Diariamente, el clima del departamento es muy seco, polvoriento con viento norte. La zona norte del departamento es de clima tropical, con mínimas que bajan solo excepcional, y mínimamente, de 11° C.

34

DEMOGRAFÍA

Boquerón actualmente es el departamento con mayor crecimiento poblacional 12.4% Este departamento se caracteriza por sus habitantes indígenas, el grupo menonita, los paraguayos-latinos, criollos, brasileños y estancieros extranjeros.

El Censo Nacional del año 2002 registra 69.548 personas que viven en el lugar. La gran mayoría de habitantes son indígenas que serían el 43,7% (23.645) personas distribuidas entre las etniasnivaclé, manjui, guarayos, angaité, ayoreos, guaraní-ñandéva , tapieté, y toba-maskóy. La mayor cantidad de nativos del país se encuentran en esta zona.

POBLACIÓN DEL XVI DEPARTAMENTO DE LA REPÚBLICA DEL PARAGUAY

Población Indígena total del país 90.000.- Población Indígena Chaco : 65.000.- Población total Boquerón 69.548.- Población Indígena Boquerón 23.645.- Crecimiento Población total Boquerón 4,6 % Crecimiento Poblacional Total Urbana Boquerón 12,4 %

POBLACIÓN DE LOS CENTROS URBANOS

- **Filadelfia** : 8.759 personas
- **Loma Plata** : 7.500
- **Yalve Sanga** : 4.200
- **Mariscal Estigarribia** : 3.000
- **Neu-Halbstadt** : 1.720
- **Villa Choferes del Chaco** : 1.600
- **Dr. Pedro P. Peña** : 4.500

8.6. DIVISIÓN ADMINISTRATIVA

El departamento está dividido en 5 distritos:

Distritos	Superficie (km ²)	Población (2002)
1 Filadelfia	13.910	—
2 Loma Plata	1.820	—
3 Dr. Pedro P. Peña	16.900	-
4 General Eugenio Alejandrino Garay	44.980	-
5 Mariscal José Félix Estigarribia	76.003	69.534

 35

Total Boquerón	91.669	69.534
----------------	--------	--------

8.7. MUNICIPIO Y GOBIERNO DEPARTAMENTAL

Boquerón tenía un solo municipio, desde el 18 de diciembre de 1944. Y a partir de diciembre del año 2006, se sumaron Filadelfia que fue declarada Capital Departamental por Ley 71/92 y Loma Plata como municipio. Boquerón cuenta actualmente con 5 gobernantes ejecutivos y 45 concejales departamentales y municipales.

El gobernador saliente es el Prof. Walter Stockl, de la Alianza, y el Gobernador actual es Edwin Pauls Friesen (ANR). El intendente actual de Mariscal Estigarribia es el Sr. Eladio Alcaraz (ANR), el de Filadelfia Hermann Ratzlaff (PEN), y el de Loma Plata Ernst Giesbrecht (ANR).

La gobernación administra dos colegios departamentales, una escuela agrícola, un hospital departamental y la Dirección de Recursos Hídricos (DRH), perteneciente al Ministerio de Agricultura y Ganadería. Así mismo el gobierno Departamental tiene una secretaría administrativa, de Educación y de Salud. Cuenta con una Secretaría del Medio Ambiente, Asuntos Indígenas, de Desarrollo, Obras Públicas, de la Mujer, de la Niñez y de la Juventud.

Este departamento cuenta con 160 instituciones educativas con 9.000 alumnos y más de 450 docentes. Entre estas instituciones están las privadas y las que adiestran a los alumnos a la formación profesional. La alfabetización llega al 80% según el Censo 2002. El principal problema es la distancia y afecta a los docentes y alumnos el llegar a la escuela y de ahí se llega a la deserción. Hay zonas marginales donde faltan docentes a pesar que tienen normas curriculares muy bien elaboradas de acuerdo a la necesidad y exigencia de la Región Occidental. La docencia es una fuente de ingreso familiar y aún necesitan docentes que deben alfabetizar a los habitantes del lugar.

El promedio del nivel educativo poblacional es de 3,8 grados aprobados de primaria y total de estudiantes matriculados 8.932 en los niveles primario y secundario. Los estudiantes matriculados de nivel primario 6.689. Nivel secundario: 2.243. Los niños de asistencia actual en las escuelas a partir de 7 años y más edad 9.168. Total de escuelas primaria y secundaria 103. Número de cargos docentes en primaria registradas 384. Población alfabetizada de 15 años y más edad: 21.482.

8.8. SALUD

Este departamento tiene cuatro hospitales privados y esta la XVII Región Sanitaria asistida por el Ministerio de Salud Pública y Bienestar Social como hospital regional en Mariscal Estigarribia y la Gobernación asiste al Centro Materno Infantil en la Villa Choferes del Chaco. Más de la mitad de la población departamental es asistida en Filadelfia, Loma Plata, Yalve Sanga, y Colonia Neuland.

 36

La salud de los indígenas recibe una ayuda mutual hospitalaria del sector privado. También entre ellos hay indígenas que cuentan con un seguro de IPS y otros ningún tipo de asistencia social. En este departamento existen 23 centros de salud y 8,8 número de camas por cada uno de los 10.000 habitantes del lugar.

Los menonitas tienen seguro médico privado y están muy bien organizados en este sector. El sistema salud es una necesidad básica y es la que da más necesita asistencia, porque el 22% de los lugareños viven en extrema pobreza.

8.9. ECONOMÍA

La actividad ganadera es la que da mayor ingreso en el sistema económico, a través de lácteos, carne (Coop-Trebol) que son exportados al extranjero. Existen 4.500 propietarios y 900.000 vacunos. La producción láctea diaria oscila de 450.000 ha 500.000 litros de leche al día, siendo el 70% industrializada en Chaco Central.

Se destaca el trabajo de talabartería y zapatería. La producción agrícola de banano, limón, naranja dulce y mandarina. También cultivos temporales en toneladas como arveja, batata, cebolla de cabeza, zapallo, habilla, maíz, maní con cáscara, poroto, sorgo y tártago.

8.10. VÍAS Y MEDIOS DE COMUNICACIÓN

El departamento de Boquerón cuenta con 120 km de camino asfaltado y aún mantienen camino de tierra que en tiempos de lluvia y sequía dificulta el traslado para quienes desean transitar.

Llegar a esta zona tiene sus problemas, porque las personas que viajan a este departamento, deben prever aspectos logísticos como agua potable, alimentos no perecederos y abundante combustible en caso de poseer vehículos y un botiquín de urgencia.

Se destaca la labor de los menonitas, porque mantienen los caminos que utilizan con sus propios recursos más o menos 3.800 km, cada año y conocen muy bien la región.

El distrito de Mariscal Estigarribia posee una pista de aterrizaje que es utilizada por aviones de todo tipo.

En algunos distritos la máxima tecnología ya la poseen y es común en el Chaco Central la televisión, internet, la telefonía estatal y los celulares del sector privado. Sin embargo hay lugares que es imposible la comunicación y también se encuentran los indígenas selvícolas del grupo de los ayoreos que aún viven en el monte y los que pudieron salir de su hábitat no han podido hasta hoy día adaptarse a la civilización.

La radios cumplen un papel fundamental como medio de comunicación, La Voz del Chaco Paraguayo transmite en amplitud modulada (AM), para toda la Región Occidental y es muy

 37

escuchada por dar información y llega a lugares donde la comunicación es dificultosa para los moradores.

- Radio Médano transmite en frecuencia modulada(FM).

Existen dos radios comunitarias: la primera en Mariscal Estigarribia y la segunda en el distrito Dr. Pedro P. Peña. También cuenta con radios comunitarias como Radio Boqueron Fm muy escuchada en Filadelfia.

8.11. TURISMO


El turismo rural y ecológico es muy difundido en la zona del Chaco Central donde se puede observar la vida y la adaptación de colonos-inmigrantes en este lugar. Son muy visitadas por los turistas y estudiantes las aldeas, los asentamientos y las colonias que se dedican a la actividad industrial y agropecuaria. Las visitas quedan en gran parte muy sorprendidas por la experiencia vivida en sus días de estadía.

- Los fortines Boquerón, Toledo, Isla Po'í son muy visitados, en estos lugares quedan las huellas de la guerra del Chaco, que forma parte de la historia del Paraguay.

8.12. SÍMBOLO DEPARTAMENTAL

Boquerón cuenta con escudo y bandera propia, la música Chaco Boreal, que había sido declarada como Himno Departamental.

Estos símbolos fueron presentados el día 29 de setiembre de 1995 en Fortín Toledo, estando presentes en el lugar 200 estudiantes de la zona.

 38

9. DETERMINACIONES DE LOS IMPACTOS DEL PROYECTO

Impacto ambiental es toda alteración de las propiedades físicas, químicas y biológicas del medio ambiente, causada por cualquier forma de materia o energía resultante de las actividades humanas que, directa o indirectamente, afectan: a) la salud, la seguridad y el bienestar de la población; b) las actividades socioeconómicas; c) los ecosistemas; d) las condiciones estéticas y sanitarias del medio ambiente; e) la calidad de los recursos naturales.

Se ha clasificado los impactos identificados, utilizando matrices. Así mismo, se hace una justificación de las ventajas y desventajas del método de análisis de impactos utilizado y sus conveniencias de uso para el tipo de actividad que se pretenda realizar.

Algunos de los problemas críticos y conceptos claves deben tenerse presente al examinar los impactos ambientales de este tipo de proyectos que impliquen cierta alteración de la superficie boscosa. La discusión es, particularmente pertinente en cuanto a la preparación y revisión del plan para atenuar los impactos adversos sobre los recursos naturales con que cuenta el inmueble y en la sociedad local.

Considerando la superficie reducida del área comprometida en relación a la región y de tecnología a ser empleada para la habilitación de tierra, el impacto probablemente sea mínimo.

Entre Las Áreas Que Requiere Especial Atención Se Encuentran:

9.1. INTERRUPCIÓN AL ACCESO Y USO TRADICIONAL DE LA TIERRA Y SUS RECURSOS; IMPACTOS NEGATIVOS PARA LOS RECURSOS DE LA FLORA Y FAUNA.

El desarrollo de la tierra previsto tiene como objetivo la transformación de los diversos ecosistemas originales en sistema de producción pastoril relativamente uniforme y poco diversificado.

La extensión de los efectos negativos sobre la flora y la fauna existente depende sobre todo de la complejidad de los sistemas existentes.

Ecosistemas muy complejos que reúnen una variedad de sistemas de suelo y vegetación presentan espectro de flora y fauna significativamente mayor que formaciones de suelo y vegetación relativamente uniforme. Por lo tanto son más afectados por la transformación.

 39

Dentro del área del proyecto se determina grandes partes de la superficie con sistema de suelo y vegetación relativamente uniforme, de manera que se puede clasificar casi el 90% de la superficie total como “matorral xerófito denso”.

Variaciones se dan sobre todo por diferencias zonales en la textura del suelo y el microclima, lo cual resulta en inundaciones temporales en algunas áreas que también ejercen una influencia sobre la composición de la vegetación.

El área a ser desmontada que sirve de asiento a un numero importante de individuos de diferentes especies de la flora y fauna de la región sufrirá un cambio drástico en su componentes al pasar de una situación de cobertura casi total del suelo ante el sol y las precipitaciones pluviométricas.

El desmote con fines de habilitación de la tierra para uso agropecuario producirá necesariamente la perdida de hábitat. La gravedad del impacto que está dado por el tipo de hábitat a ser convertido, así como la manera en que ha de realizarse la conversión.

9.2. IMPACTOS POTENCIALES DE LOS CAMINOS DE EXPLOTACIÓN, IMPACTOS DIRECTOS DE LA EROSIÓN, EL TRASTORNO DE LA FAUNA, ASÍ COMO LOS EFECTOS INDUCIDOS DE LA MAYOR AFLUENCIAS DE GENTE.

Los caminos si no se trazan de una manera adecuada pueden tornarse en verdaderos canales al producirse cárcavas de considerables dimensión en épocas de abundante precipitación. Así mismo se verifica un deterioro en los caminos públicos existentes, a causa de la cargas pesadas con rollos especialmente la especie Palo Santo que son extraídos de la propiedad y otros lugares como así también los camiones transportadores de ganado.

El establecimiento y mantenimiento de camino de acceso transitable durante todo el año es una necesidad ineludible para garantizar una explotación razonable de la superficie útil. Los caminos deben ser suficientemente anchos y altos para poder cumplir con este requisito. Un escurrimiento rápido de las precipitaciones hacia la zanjas de drenaje a ambos lado del camino tiene el propósito de evitar un ablandamiento de los caminos y reducir la frecuencia de los trabajos de mantenimientos. Los daños de la erosión resultantes del solapamiento del terraplén a las zanjas se equilibran con la restitución del mismo durante el arreglo de los caminos. La apertura de picadas anchas para caminos y su utilización frecuente tiene como consecuencia una interferencia de la migración de animales.

En este contexto las zanjas de drenaje representan una barrera especial. Después de fuertes precipitaciones se llenan con agua y presentan una barrera insuperable especialmente para animales pequeños.

 40

9.3. IMPACTOS DEL PROYECTOS EN LAS ESPECIES ANIMALES SILVESTRES; CONDICIÓN DE TERRENO Y TENDENCIAS, CAPACIDAD DEL TERRENO Y ECOSISTEMAS.

El proyecto prevé la existencia de un área de 1.472,4347 hectáreas para refugio de la vida silvestre de acuerdo al plan de Uso de la tierra a ser presentado al Instituto Forestal Nacional. Esta superficie está dada por el bosque de reserva, 1.472,4347 hectáreas, cortina rompiewentos 729,0024 hectáreas, protección hidrica 103,8958 has, 2.297,2521 has de pastura implantada, 95,2358 has de regeneracion natural, 16,7388 has de uso agropecuario, 1.057,4286 has destinada a la implantación de pastura, estos ecosistemas en su conjunto representa un hábitat propicia para permitir un desarrollo armónico de las actividades antrópicas y los recursos naturales.

9.4. IMPACTOS DE LAS ACTIVIDADES DE DESMONTE Y QUEMA EN EL SUELO, FAUNA, FLORA E HIDROLOGÍA.

El desmonte de la tierra para fines pecuarios produce impactos de carácter significativos porque hace que los suelos experimenten temperaturas elevadas lo cual acelera la degradación química de los suelos, y una mayor intensidad de precipitación, produciendo una erosión más severa.

El Impacto del desmonte sobre la fauna podría definirse como destrucción de hábitat y pérdida de algunas especies en la zona. La hidrología se ve afectado el ciclo hidrológico, al verificarse escurrimiento mucho más rápido de los que existen en condiciones de cobertura vegetal densa.

Los problemas del manejo de los recursos hídricos, que pueden surgir en una evaluación ambiental, tienen que ver con condiciones sobre el uso del agua o la tierra que afectan la cantidad o calidad del agua superficial o subterránea. A su vez, tales cambios impacten en los diversos usos que puede soportar el recurso hídrico en particular, o alteran las funciones de un sistema natural que depende del agua.

En cuanto a los proyectos de desarrollo, las acciones que pueden alterar la calidad o cantidad del agua incluyen: la contaminación del agua superficial por la descarga directa de efluentes; la contaminación del agua superficial por fuentes no puntuales o difusas; la contaminación del agua superficial por contaminantes atmosféricos; la contaminación del agua subterránea o superficial por desechos eliminados por sobre o debajo de la tierra; el aumento de afluencia debido a desmonte.

Para minimizar la mínimo los efectos negativos sobre los otros factores del área especialmente el suelo, existen hoy diversos métodos de desmonte menos agresivos para el suelo (pisamonte, Caracol) que renuncian a una quema inmediata de los desperdicios del

 41

desmante. Esta previsto utilizar estos procedimientos para el desarrollo de las áreas a ser desmontadas.

La transformación de bosque en pasturas significa una pérdida de hábitat para los animales silvestres. La conservación prevista de una red densa y uniformemente distribuidas de franjas protectoras y de reserva natural de 310,96 hectáreas, que pueden mitigar esta pérdida solo en forma parcial.

El avance del desarrollo de la tierra junto con la migración de algunas especies animales a otras superficies o zonas lleva a un mayor presión competitiva entre la población, la cual a largo plazo solo una parte de los individuos van a poder soportar. Especies que tienen exigencias muy específicas a su entorno de vida son más afectados por el desarrollo de la tierra que aquellas que viven en un espectro ecológico más amplio.

Lo mismo se aplica a especies que dependen de grandes bosques continuos y/o cuya forma de vida esta en competencia directa con la ganadería.

Aparte del desmante la ganadería exige numerosas otras medidas de desarrollo, como el alambrado de las pasturas y la construcción de caminos y tajamares, que representan un perjuicio adicional para la fauna natural. El pastoreo y las pisadas de ganado influyen sobre todo a especies menores sujetas al suelo. No se puede excluir la transmisión de enfermedades de los animales domesticados a los animales silvestres, (aftosa a cérvidos, tripanosomiasis a equinos, carpinchos.).

Por otro lado otras especies pueden tener una ventaja selectiva y aumentar su población por la construcción de tajamares y por la eliminación de los gatos silvestres mayores nativos de zona posteriores a pérdidas de animales en las tropas.

Sin embargo la diversidad d especies dentro de las franjas protectoras e islas de bosques será a menudo solamente la mitad d la diversidad original.

9.5. IMPACTOS NEGATIVOS EN LA SALUD Y EL MEDIO AMBIENTE (FLORA, FAUNA, Y MICROFAUNA) POR USO DE HERBICIDAS/PESTICIDAS.

A raíz de la utilización de estas sustancias se verifican pérdidas de organismo valiosos (ej. polinizadores). Alteraciones de relaciones naturales de rapaz-presa-parásito. También se induce a la resistencia de ciertas especies de insectos a resistencia a los insectos.

Los impactos en la salud se puede decir que se da una concentración de sustancias químicas en la cadena alimenticia.

 42

Un tratamiento con productos fitosanitarios químicos se realiza por lo general solamente en caso de excepcionales debido a los altos costos. Generalmente el mantenimiento se realiza con rolo, rastras pesadas o cuchilla grande tirado por un tractor

La aplicación de insecticidas solo ocurre con una alta incidencia de plagas y la potencial pérdida de grandes superficies de las pasturas. Se aplican a menudo insecticidas de contacto con un espectro amplio basado en compuestos fosforados o clorofosforados, y piretroides (Curacron forte, Galgotrin, Xipher etc.). Estos compuestos deben ser clasificados como no selectivos, que matan a las plagas también y destruyen a todos los insectos útiles. En aplicaciones con dosis inadecuadas (sub dosificación), ciertos insectos pueden desarrollar resistencia a ciertos productos. Una dosificación demasiado alta y una aplicación repetida en corto tiempo pueden llevar a una concentración en la cadena alimenticia.

9.6. IMPACTO DE LAS ACTIVIDADES DE DESARROLLO EN LA CALIDAD DE LOS RECURSOS HÍDRICOS.

El desmonte, aplanamiento, relleno, etc. que son actividades propias de este tipo de emprendimientos; alteran las configuraciones superficiales de flujo y filtración. Los resultados incluyen, una mayor frecuencia y/o magnitud de éstas últimas aguas abajo, una baja en el nivel freático, la disminución de la recarga del agua subterránea, y el aumento de flujo reducidos en los arroyos.

La transformación del bosque natural compuesto de varios estratos en un sistema de pasturas con crecimiento relativamente bajo tiene como consecuencia un mayor escurrimiento de las precipitaciones. Una gran parte del agua de lluvia es absorbida por el follaje denso del bosque y el agua que cae hasta el suelo es frenado significativamente. Las gotas que caen al suelo casi sin ser frenado llevan en lluvias a un socavamiento de las partículas del suelo y una desestabilización de los estratos superiores del suelo. Este efecto es aumentado sobre todo en suelo arcilloso por una densidad animal demasiado alta que aparte de la pérdida de cobertura del suelo tiene como consecuencia una compactación del suelo y una disminución de la infiltración del agua.

Suelos con estructura débil y que además presentan una salinidad alta (Solonetz), contribuyen a la salinización de los campos bajos y tajamares artificiales mediante la socavación del fino material salino. Franjas protectoras suficientemente anchas que disminuyen la sedimentación como un filtro tienen un significado especial.

9.7. IMPACTO DE LAS ACTIVIDADES DEL PROYECTO EN LOS OTROS USUARIOS DE LOS RECURSOS.

La transformación del área de la finca a uso ganadero traerá un importante beneficio a los estancieros o pobladores cercanos colindantes a la propiedad, porque el mismo generará una fuente de recursos económicos, más la valoración de la tierra desde el punto de vista pecuario, que incrementa su valor y se tendrá posibilidad de que en forma conjunta en un

43


plazo determinado de tiempo se pueda acceder a servicios como la electrificación rural y a la vez se mejorará los caminos de acceso dando mayor fluidez al movimiento de compra y venta, transporte de ganado y productos del mismo. Los impactos que generará la actividad de en el área para la fauna se tiene que determinar en el sentido de que existen especies que serán beneficiados con la construcción de aguadas lo mismo por el mantenimiento de pasturas en estado tierno por el permanente pastoreo de ganado. Sin embargo otras especies sufrirán pérdidas de hábitat y será mitigado por las áreas de reserva natural prevista en el plan de uso de la tierra, todos estos ecosistemas en su conjunto representa un hábitat propicio para permitir un desarrollo armónico de las actividades antrópicas y los recursos naturales.

9.8. IMPACTOS DE LA PREPARACIÓN DE SUELO Y PLANTACIONES CON RELACIÓN A LA FERTILIDAD Y EROSIÓN PRINCIPALMENTE.

Una vez realizado el desmonte se prevé el trabajo de preparación de suelos de una manera que los efectos que el bosque tenía sobre la infiltración no sean tan drásticamente alterados.

El principal impacto en el suelo luego del desmonte será la erosión laminar, que, puede traducirse como pérdida de suelo y los efectos en la productividad del mismo en el mediano y largo plazo. Los suelos de bosque al ser desprovistos de su cubierta natural, se hacen propensos a la erosión, volviéndose esencialmente improductivos. También reduce su productividad la eliminación de humus durante la nivelación: La pérdida del suelo por erosión tiene el mismo efecto, pudiendo además degradar los recursos hídricos.

9.9. IMPACTO SOCIOECONÓMICO DEL PROYECTO CON RELACIÓN A LA DISTRIBUCIÓN DE LOS BENEFICIOS GENERADOS ENTRE LOS DIFERENTES SECTORES DE LA SOCIEDAD

Generalmente los impactos ambientales se pueden adjudicar a la tecnología de producción o una medida vinculada con el desarrollo.

Los impactos en el sector pecuario se puede producir una sola vez o de forma continua: la conversión de la tierra produce impactos ambientales por la nivelación de los predios y el desmonte de las tierras, igual o mayor importancia tienen los impactos producidos por el manejo permanente de los suelos, agua, cultivos, bosque y animales.

La contaminación ambiental se vincula al empleo de plaguicidas con base a clorados, fosforados y clorofosforados, que son los plaguicidas más tóxicos, además de otros pertenecientes a diferente grupo químico. Los impactos perjudiciales de los productos agroquímicos, incluidos los fertilizantes solubles y los plaguicidas, todavía constituyen preocupaciones ambientales importantes en este sector. Tienen impactos negativos múltiples y sus efectos se pueden manifestar con rapidez dramatismo o con lentitud y perseverancia.

 44

Los plaguicidas alteran equilibrio ecológico de las poblaciones de insectos en los agro ecosistemas y se acumulan en los organismos de los niveles superiores de la cadena alimentaría; al mismo tiempo, plantean amenazas inmediatas, a veces fatales, para la salud de la poblaciones humanas rurales y trabajadores agrícolas.

Contaminación de suelo: el suelo puede ser contaminado por la eliminación de desechos peligrosos u operación inapropiada de los sistemas de eliminación de los desechos sólidos y las aguas servidas dentro de la tierra.

9.10. EN LA ACTUALIDAD NO EXISTEN PROYECTOS SIMILARES EN FINCA INMEDIATAMENTE ADYACENTES:

Todo proyecto de producción pecuaria como el que se pretende realizar implica la alteración de la superficie del suelo. Como el área del proyecto no es extensa con relación a la superficie de otras propiedades de la región con idénticas características y recursos, así como en relación a la superficie de la misma finca en la que se emplaza aquel, probablemente el impacto sea mínimo; sin embargo los impactos acumulados de muchas alteraciones pequeñas y separadas pueden ser considerables más si se tiene en cuenta la tendencia fuerte del desarrollo pecuario en la zona.

9.11. IMPACTOS OCASIONADOS POR LAS ACTIVIDADES PECUARIAS Y FORESTALES

El desarrollo previsto dentro del área del proyecto conlleva una transformación gradual a través de los años de un ecosistema natural altamente diversificado a un sistema de producción de pasturas relativamente uniforme.

La carga animal en el terreno produce compactación del suelo por pisoteo por ende deteriora la fertilidad del suelo y sus características física-química. Existe mayor erosión y compactación por la eliminación de la vegetación, como así también la pérdida de sombra y especies forestales de importancia comercial. Por tal razón el proyecto prevé reservas naturales, franjas de protección y potreros no mayor a 100 hectáreas, a fin de mitigar todos los impactos negativos que se menciona más arriba.

Los impactos positivos que generaría el proyecto en la actividad pecuaria y forestales la producción de carne que representará el 90% de los ingresos. La explotación forestal representa una pequeña porción ya que el mismo será utilizado en su mayor parte para el uso en la finca.

9.12. IMPACTO POR LA INTRODUCCIÓN DE ESPECIES EXÓTICAS:

La introducción de especies de pastos ha contribuido sustancialmente al desarrollo de la ganadería de la zona, pero el desafío más grande es la de controlar el manejo de pasturas de manera sustentable. En épocas de sequía debido a la extracción más completa de nitrógeno mineral del suelo, pasturas con cierta diversidad de especies producen más biomasa y

 45

mantienen una producción más sostenida que pasturas con pocas especies (Tilman et al 1996).

La ganadería en la pasturas implantadas es ecológicamente sostenible, pero la condición es la de respetar las orientaciones para un manejo adecuado e integrado. Con excepción de la acidez del suelo en ciertas pasturas y la petrificación de arcilla debido a las quemadas muy calientes efectos bastantes difíciles de sanear, los daños en las pasturas generalmente no son irreversibles: se observan importantes degradaciones y graves trastornos del equilibrio ecológico en pasturas chaqueñas, pero con el acompañamiento continuo de la investigación agraria y con la prudencia atenta del productor, se puede solucionar los problemas inherentes a la manutención y los impactos que puedan producir la introducción de pasturas en la finca.


 46

**Cuadro N° 7 ALGUNOS IMPACTOS NEGATIVOS POTENCIALES POR
 ÁREA DE DESARROLLO**

a) Ubicación	<p>a1) Los impactos en la flora</p> <ul style="list-style-type: none"> ➤ Erosión genética de las especies por la corta selectiva. ➤ Sobreexplotación de algunas especies. ➤ Disminución de la biodiversidad vegetal. ➤ Disminución de hospederos para plantas epifitas. ➤ Disminución de la flora medicinal. ➤ Invasión de malezas Disminución de especies amenazadas de extinción: palo santo.
	<p>a2) Impactos en la fauna</p> <ul style="list-style-type: none"> ➤ Disminución del hábitats natural. ➤ Disminución de fuente de alimentación. ➤ Migración de animales a otros sitios por disminución de hábitats y presencia de maquinarias y personas. ➤ Presión sobre especies en peligro de extinción: lobopé, Tatu, guasú i, tucá guasú, yacaré overo, mboi jaguá, entre otras.
	<p>a3) Impactos en los hábitat</p> <ul style="list-style-type: none"> ➤ Alteración de los factores bióticos y abióticos del lugar (hábitat terrestre, aéreas y acuática). ➤ Disminución de hábitat, por la habilitación de caminos y planchadas. ➤ Transformación del paisaje natural.
	<p>Impactos indirectos</p>
	<ul style="list-style-type: none"> ➤ Mayor afluencia de personas por la construcción y mejoramiento de caminos principales y secundarios, causando una cierta presión de poca significación sobre las comunidades naturales del lugar, que podría ocasionar la alteración del ecosistema. ➤ Disminución de los recursos forestales maderables para generaciones futuras.

 47

<p>b) Operación y manejo de las faenas forestales</p>	<p>b1) Recursos naturales</p> <p>Suelos:</p> <ul style="list-style-type: none">➤ Aumento del efecto erosivo de las lluvias por la disminución de la cobertura vegetal, causada por la extracción de árboles de gran porte y follaje.➤ Alteración de las propiedades físicas, químicas y biológicas.➤ Reducción del status nutricional por la extracción de madera.➤ Degradación por la remoción de materia orgánica.➤ Compactación, formación de huellas profundas y remoción, por la utilización de maquinarias pesadas.➤ Alteración del microclima local por la remoción de la cubierta forestal.➤ Aumento de la temperatura en las áreas que quedan descubiertas, por la eliminación de los árboles con follaje denso.➤ Aumento del escurrimiento superficial, transportando sedimentos hasta los recursos hídricos, causando la colmatación de los mismos. <p>Vegetación:</p> <ul style="list-style-type: none">➤ Cambio en la composición florística del bosque.➤ Disminución de la densidad de familias y especies.➤ Empobrecimiento del bosque por la extracción selectiva.➤ Modificación de la fisonomía (vista panorámica y escénica).➤ Disminución de la diversidad poblacional.➤ Menor resistencia de los grandes árboles remanentes a los fuertes vientos➤ Destrucción de la regeneración natural, por efecto del volteo.➤ Proliferación de malezas por apertura del dosel.➤ Regeneración natural obstaculizada por las ramas producto del aprovechamiento y aumento de la posibilidad de ocurrencia de incendios.
--	--

 48

	<p>Agua:</p> <ul style="list-style-type: none">➤ Aumento de material en suspensión por sedimentación impidiendo la buena infiltración lumínica en el agua, afectando a las plantas y animales acuáticos.➤ Incremento de la escorrentía superficial y sub-superficial por la reducción de la infiltración y la capacidad de retención del suelo en las áreas explotadas.➤ Formación de charcos y estancamientos locales por los cambios en la forma del terreno, la obstrucción de los cauces y la compactación del suelo.➤ Alteración de la biología y la química acuática por aumento de temperatura por eliminación de cobertura vegetal circundante.➤ Contaminación por productos químicos y otros desechos relacionados con las operaciones forestales.
	<p>b2) Elementos sociales y culturales</p> <ul style="list-style-type: none">➤ Expectación en el mercado laboral y en la mano de obra local disponible, para las actividades de explotación forestal.➤ Mayor circulación de dinero y cambios en la economía local.➤ Alteración de los modelos de vida diaria.➤ Limitación de acceso de la población local a fuente de alimentos provenientes del bosque (animales silvestres, miel, frutas, etc.) y otros bienes.

 49

c) Transporte	<p>c1) Efectos sobre los caminos de explotación <u>Del suelo.</u></p> <ul style="list-style-type: none">➤ Formación de huellas profundas y compactación➤ Peligro de ocurrencia de accidentes por el aumento de tráfico vehicular. <p><i>Erosión:</i></p> <ul style="list-style-type: none">➤ Aumento de la sedimentación.➤ Arrastre de la capa superficial del suelo.➤ Pérdida de fertilidad del suelo.➤ Aumento de la generación de polvareda (erosión eólica). <p><u>Trastorno de la fauna:</u></p> <ul style="list-style-type: none">➤ Migración de animales.➤ Muerte accidental de animales por el tráfico vehicular intenso.➤ Cacería furtiva.
	<p>c2) Efectos de la afluencia de gente.</p> <ul style="list-style-type: none">➤ Acumulación de basuras (latas, cartones, botellas, desechos de campamentos, etc).➤ Pisoteo y compactación del suelo.➤ Disturbios a la fauna local y aumento de cacería.➤ Disminución de la microflora y la microfauna por la presencia de la gente.➤ Formación de huellas de caminos por el transporte de rollos y de ganado.➤ Contaminación del ambiente, por desechos provenientes del mantenimiento de maquinarias y equipos forestales (cambio de aceite, filtros, etc).

 50

10. MATRIZ DE EVALUACIÓN

Los métodos matriciales consisten en confrontar en cuadros de doble entrada las acciones o procesos unitarios del proyecto en análisis, con las variables ambientales que aquellos pueden afectar. Generalmente, en cada casilla de cruce de acción - componente ambiental, se asigna una calificación con base a en un sistema numérico. Normalmente dichos sistemas responden a criterios de intensidad y de extensión del efecto. De acuerdo con este procedimiento, posteriormente se identifican los procesos que tienen mayor probabilidad de afectar el medio y los componentes ambientales mas afectados.

La Matriz de Leopold es un listado que incorpora información cualitativa y relaciones de causa - efecto. Es una técnica útil para organizar información y comunicar resultados. Este sistema consiste en una matriz de celdas abiertas que puede contener, por ejemplo, según la complejidad del sistema por evaluar, 100 actividades de un proyecto y 88 características o condiciones ambientales. Para cada acción de un proyecto, los analistas evalúan los impactos de cada característica ambiental en términos de su magnitud y significancia. Esta matriz puede contener 8800 celdas y 17.600 números por interpretar. Por lo tanto la matriz es enorme y difícil de manejar a menos que se disponga de medios computarizados. Sin embargo, hay que señalar que para una evaluación específica no se necesitan todas las acciones ni todas las características. En este caso particular nos restringimos a los factores ambientales definidos por los términos de referencia proporcionados por la SEAM. Adicionalmente por las características de la metodología, pueden agregarse otras acciones y parámetros que no estén incluidos.

Los impactos sociales y los indirectos se discuten parcialmente y no se consideran los impactos económicos secundarios. La evaluación es subjetiva y se introducen muchas ambigüedades en la definición y separación de impactos, razón por la cual tiene una replicabilidad reducida. La metodología contempla apreciaciones cualitativas de posibles impactos, por lo que puede ser ineficiente en la identificación de interacciones.

El texto que acompaña es una discusión de los impactos significativos, como aquellas columnas o filas con gran cantidad de casillas individuales que contienen números elevados.

Las características de valor pueden ser de Impacto Positivo cuando la acción resulta en el mejoramiento de la calidad de un factor ambiental; o de Impacto Negativo cuando existe una degradación de la calidad del ambiente o factor ambiental considerado.

En cuanto a las características de orden son identificadas como Impacto Directo cuando es de primer orden y la relación causa efecto es directa, e Impacto Indirecto , cuando esa relación es indirecta. Las variables usuales de medición son:

 51

Probabilidad: Medida del riesgo que el efecto se presente.

Reversibilidad: Capacidad del sistema de retornar a una situación similar al la original.

Intensidad: Fuerza o nivel de actividad con la cual el efecto se manifiesta en el sitio bajo análisis.

Duración o temporalidad: Periodo de ocurrencia durante el cual el efecto señalado es susceptible a manifestarse.

Extensión: Influencia espacial de la perturbación.


Ocasionalmente, en una evaluación matricial, se utiliza el termino Magnitud como criterio de fusión de algunos indicadores, en este caso, se lo utilizara para medir la intensidad y duración, mientras que el termino Importancia medirá la extensión.

La calificación de la magnitud de los impactos se realiza con valores de 1 a 5, dando una significancia de que el mayor valor (5) tiene una intensidad mayor sobre los parámetros positivos y negativos, y así el valor más pequeño (1) posee una incidencia muy débil sobre el medio afectado.

Largo plazo (L)

10.1. ESCALA DE VALORACIÓN DE LOS IMPACTOS


Valores	MAGNITUD DE LOS IMPACTOS		Importancia
	Positivo (+)	Negativo (-)	
5	Excelente	Severo	Muy importante
4	Bueno	Fuerte	Importante
3	Regular	Moderado	Medianamente importante
2	Ligero	Ligero	Poco importante
1	Débil	Débil	Muy poco importante

 52

10.2. TEMPORALIDAD DE LOS IMPACTOS

Corto plazo (C)

Mediano plazo (M)

 53

Ing. Ftal. Emilio Solís Grance

MATRIZ DE LEOPOLD

	Factores impactados	Acción impactante	Estudios y Planificació n. Trabajo de Campo y Gabinete			Marcación de parcelas de desmonte			Construcción de caminos y desmonte			Siembra de pasto			Manejo de ganado		
			T	M	I	T	M	I	T	M	I	T	M	I	T	M	I
Medio Físico	Suelo y Agua	Erosión				C	-1	2	M	-4	3	L	3	2	L	2	4
		Calidad del agua				C	-1	1	M	-3	2	L	-3	3	M	-4	5
		Sedimentación				C	-1	1	L	-4	2	M	-2	2	L	-3	2
	Aire	Calidad del aire										L	-3	2			
		Ruido				C	-1	1	C	-2	1				C	-1	2
Medio Biológico	Flora	Especies herbáceas				C	-3	3	L	-3	3	L	-3	3	L	3	2
		Especies arbóreas	C	4	3	C	-1	1	L	-3	4	M	-3	3	L	-3	3
		Variabilidad genética				C	-2	4	C	-3	2	C	-2	1	L	-3	2
	Fauna	Hábitat	M	3	2	C	-1	3	C	-4	4	C	2	3	L	-2	3
		Vertebrados	C	2	2	C	-1	1	C	-3	3	L	2	3	L	-3	3
		Invertebrados	M	2	2	C	-1	1	C	-2	2	M	3	3	L	-2	4
Medio Socioeconómico	Infraestructura	Medios de comunicación				C	1	2	M	4	3						
		Plusvalía de la propiedad				L	2	2	M	4	2	M	4	4	L	4	4
	Población	Generación de empleos	C	3	2	C	2	2	C	3	4	L	3	4	L	3	4
		Calidad de vida	M	3	3				M	3	3	L	2	2	L	3	2
				17	14		-8	24		-17	38		3	35		-6	40
					2		2		2,7		3		3				3

T = Temporalidad

M = Magnitud

I = Importancia

Con la aplicación de esta Matriz se ha obtenido las siguientes conclusiones los impactos negativos son en su mayoría son puntuales y localizados observando se mayor incidencia de los mismos solamente en la actividad correspondientes a la etapa de ejecución, especialmente en la actividad de marcación de parcelas para desmonte cuyo valor total es de -8. En la actividad de construcción de caminos y desmonte un valor total de -17. En la actividad de manejo de ganado un valor total de -6. Totalizando de esta manera un valor total de impactos negativo de -31.

Los impactos positivos tienen características en su mayoría regionales y zonales. Los impactos más importantes están dadas por la construcción de caminos y manejo de ganado, destacándose los medios económico y social. El valor total de los impactos positivos es de +20.

La suma algebraica de los valores de los impactos positivos y negativos arroja un valor negativo de -11, por lo que desde el punto de vista ambiental considerando los medio impactos (inerte biótico, perceptual medio social y económico), podemos concluir que el proyecto será negativo a nivel puntual y local, pero positivo a nivel zonal y regional.

Por otro lado, es importante manifestar que, los impactos negativos tienen una valoración de importancia moderada solo en la actividad marcación de parcelas para desmonte y manejo de ganado, así como también en la construcción de caminos y sobre todo en el desmonte, *que serán atenuados considerablemente mediante el plan de mitigación propuesto*, que deberá ser controlado por el ente especializado para tal fin.

Es importantes manifestar que no todas las acciones se aplican en todos los proyectos y en este caso particular nos restringimos a los factores ambientales definidos por los término de referencia proporcionados por la Secretaria del Ambiente.

11. VENTAJAS Y DESVENTAJAS DEL MÉTODO DE ANÁLISIS DE IMPACTOS UTILIZADO Y SUS CONVENIENCIAS DE USO SEGÚN EL TIPO DE ACTIVIDAD.

Son pocos los medios necesarios para aplicarla y su utilidad en la identificación de efectos es muy acelerada, pues contempla en forma muy satisfactoria los factores físicos, biológicos y socioeconómicos involucrados. En cada caso, esta matriz requiere de un ajuste al correspondiente proyecto y es preciso plantear en forma concretas los efectos de cada acción, sobre todo enfocando debidamente el punto específico, objeto del estudio.

La metodología permite obtener resultados cuantitativos y cualitativos que además posibilitan la identificación clara de las acciones que mayor daño ambiental causen, en contra posición con aquellas con mayor beneficio provocan; de los parámetros ambientales que mayor detrimento sufrirán y, de aquellos que se beneficiarán con la acción propuesta.

La metodología as u vez permite establecer una prioridad en la puesta en marcha de la medidas de mitigación y posibilitará la realización de un plan de manejo ambiental.

12. DESVENTAJAS

La mayor desventajas del métodos de la Matriz de Leopold, es que no existen criterios únicos de valoración y dependerá del buen juicio del grupo multidisciplinario que haga la evaluación, por lo tanto sigue teniendo alto grado de subjetividad

13. ANÁLISIS DE ALTERNATIVAS PARA EL PROYECTO PROPUESTO

Las recomendaciones del proyecto incluyen actividades conducentes a la prevención o mitigación de unos conjuntos de criterios o reglas que demuestran las potencialidades y restricciones que ofrece la región y que fueran detectadas y evaluadas en los diagnósticos ambientales. Así las actividades se orientan hacia la prevención de procesos que degradan los suelos, cursos de agua, la vegetación y la fauna se pretende la desaceleración de la pérdida progresiva de los recursos básicos para la producción pecuaria

Existen pocas alternativas para otras actividades productivas, aparte de la producción pecuaria, en la tierra de pastoreo, porque es el uso productivo más apropiado que se puede dar a estas tierras, debido a las condiciones climáticas y edáficas predominantes. Una posibilidad que se limita a ciertas áreas y circunstancias sería la explotación de la fauna. El manejo del mismo como sistema sustentable, puede potencialmente aumentar la productividad de la tierra en términos de producción de carne, pieles, cueros y otros productos y limitar la destrucción del medio ambiente; pero el éxito de este sistema, sin embargo dependerá de numerosas variables y la comercialización no es lo menos importante: el turismo basado en la fauna, la recreación y la cacería controlada, son otras alternativas.

Estas actividades están dirigidas a girar o encuadrar las acciones para la transformación del ambiente prevista por el proyecto.

En este sentido se presenta una propuesta que tiende a dejar sin alterar, salvo por extracciones selectivas de especies maderables de alto valor comercial las áreas de reservas que ocupan un 25 % del área total de bosque actual, sin considerar las franjas de protección y separación.

En consecuencia el proyecto, en cierto grado, puede ser considerada como de conservación del medio ambiente y promoción de la explotación pecuaria sostenible. Su concepción se basa en que las actividades se enmarcan en la efectiva implementación de componentes de conservación y uso adecuado de los recursos naturales, así como su encuadre en el marco de la Ley Forestal 422/73

En este trabajo incluye un análisis de las alternativas razonables para alcanzar el objetivo propuesto en el proyecto. El mismo sugiere diseños que son más sólidos, desde el punto de vista ambiental, sociocultural y económico.

 58

En el concepto de las alternativas incluye la selección de sitio, diseño, métodos de producción, tecnología. El área para uso ganadero comprende una superficie de 678,2638 Has., que representa el 54,55 % del área del estudio. El desarrollo ganadero será sometido a la aplicación de tecnología apropiada, utilizando maquinarias especiales cuidando en lo posible de no remover la materia orgánica del horizonte superficial. Los trabajos de adecuación se realizará en hileras de los límites entre el área que ha sido adecuada y las franjas de protección y entre las áreas adecuada y los bosques continuos.

14. MANEJO DESPUÉS DE LA HABILITACIÓN

Una práctica inapropiada de manejo después de la adecuación del bosque al uso ganadero, como sobre pastoreo, falta de descanso apropiado de los potreros, la no restitución de nutrientes del suelo, la no prevención de la erosión del suelo, la quema irracional y otras prácticas inapropiadas hacen que el nuevo sistema desarrollado sufra procesos de regresión, disminuyendo la condición y el potencial productivo del recurso.

El manejo previsto para este plan contempla conservar o mejorar la condición, el potencial y la productividad del sistema productivo; pretende ser sustentable, productivo y desarrollista.

14.1. SIEMBRA

Inmediatamente después de la limpieza del suelo se procederá a la siembra del pasto, de esta manera se evitará que el suelo se encuentre desprovisto de cobertura vegetal por tiempo prolongado, reduciendo de esta manera los efectos erosivos del viento y del agua. La siembra se realizará antes y durante de la época lluviosa.

14.2. MANEJO DEL GANADO

El control de la presión de los animales incluyen: Carga de potreros de acuerdo a la capacidad del mismo, rotación de los potreros, el pastoreo diferido, descanso oportuno de potreros, el lugar adecuado de la instalación de agua y salero, además de otras técnicas de manejo como la comercialización organizada de los productos, el desarrollo de las áreas del pastoreo y reservas para las temporadas secas, disponibilidad de forrajes conservado en forma de Heno o Ensilaje para cubrir deficiencias que ocurren en periodos de sequías y salidas del periodo invernal.

14.3. QUEMA CONTROLADA

No se realizará la quema de vegetación en pie ni la vegetación derribada. Igualmente no se pretende quemar la vegetación herbácea de la pastura. Los daños ambientales causados por el fuego son de magnitudes considerables, principalmente en ambiente sub húmedo o semi árido. La destrucción de la materia orgánica, microorganismo del suelo, pérdida de estructura del suelo, incrementos de especies tolerantes al fuego y la disminución no

59


tolerantes al fuego, pérdidas de minerales del suelo, son efectos negativos relacionados al fuego.

14.4. AMONTONAMIENTO EN HILERAS O APILADO.

Esta operación puede no ser necesaria en lugares donde se aprovecha el material leñoso como combustible, o donde puede eliminarse por otros medios. La operación de barrido y amontonamiento mecanizado, puede llevarse a cabo mediante el acople de los rastrillo delanteros al tractor de orugas que se usa para apeo, también puede emplearse un tractor 4 x 4, equipado para el efecto.

El objetivo de esta operación es: deshacerse de los residuos producidos por el desmonte, limpiar el área de los escombros vegetales con el fin de propiciar un espacio suficiente para mejorar el desarrollo de la pastura.

La operación de amontonamiento debe realizarse durante la época seca. Las hileras de residuos deben establecerse a intervalos aproximados de 50 metros, mediante el descenso del rastrillo delantero hasta la superficie del suelo y el barrido de todos los desperdicios, perpendiculares a la línea de apilado. En los bosques degradados y en el monte bajo, el proceso de rastrillado debe repetirse después de un recorrido en reversa sobre un trayecto de aproximadamente de 25 metros.

Debe hacerse un trabajo similar al otro lado de la línea de apilado. Debe dejarse aberturas de paso de 5 metros de anchos con un intervalo de 100 a 200 metros a lo largo de las hileras de residuos amontonados. La distancia entre las líneas de apilado puede variar de 25 a 50 metros, dependiendo de las condiciones del terreno y la cantidad de desperdicios. Este trabajo se debe realizar con cuidado para minimizar la perturbación y el desplazamiento del suelo superficial. Finalmente los residuos pueden abandonarse para pudrición o ser aprovechados como combustible vegetal en el caso de ser posible.

La remoción eficiente de los residuos después de la corta o de cualquier otra operación de desmonte, produce una amplia variedad de beneficios ecológicos desde el punto de vista de la pastura a implantar. Se elimina la competencia de la vegetación exigente por nutrimento, humedad, aire y luz. Como resultado se crea un mayor espacio para la nueva especie y a la vez se promueve un mejor desarrollo.

14.5. SUBSOLADO

El subsolado o escarificación implica la remoción del subsuelo, empleando escarificadores fuertes y resistentes, acoplados a un tractor de orugas o de ruedas 4 x4. La operación se

 60

llevará acabo por medio de un subsolador de un solo diente múltiple los cuales escarban el suelo hasta una profundidad no mayor a 60 o 70 cm.

El objetivo del mismo es facilitar la percolación de las aguas de lluvia y la penetración de las raíces, mediante la escarificación del subsuelo, en un perfil de suelo compactado, o que esta afectado por una formación de suelo endurecido.. Aumentar la viabilidad del desarrollo de la pastura, por medio de la remoción y mejoramiento del subsuelo impermeable o pesado, para producir una mayor supervivencia y desarrollo de la pastura establecida.

Los requisitos para su empleo son: sitios donde prevalecen condiciones de aridez extrema y un horizonte endurecido, o donde un subsuelo compactado y de textura pesada, limita el desarrollo de las raíces de los pastos y la penetración del agua, o sobre terrenos donde no existan riesgo de erosión posterior o la producción de sedimentos.

La aplicación y la implementación del subsolado se lleva acabo generalmente con escarificaciones o dientes especiales adaptados, montados en parte trasera de un tractor de oruga, pueden remover el subsuelo hasta una profundidad que varia de 60 cm a un metro .Esta práctica ha probado ser efectiva cuando se utiliza en suelo profundos, pero no es recomendable para suelos que poseen una formación calcárea resistente en el subsuelo.

Esta operación es un eficiente medio para propiciar la percolación del agua de lluvia y la penetración de las raíces a mayores profundidades, dentro del perfil del suelo, y favorecer así al crecimiento de la pastura implantada.

15. RECOMENDACIONES GENERALES DE MANEJO EN LA RESERVA FORESTAL.

En la propiedad se prevé la conservación de una masa de bosque nativo equivalente aproximadamente al **25,18 %** de la extensión del bosque actual (**170,1086 has**)

El diseño propuesto para las áreas de reserva forestal tiene objetivo de mantener una cobertura boscosa lo más equilibrada posible y regularmente distribuida dentro de una masa continua, de tal forma que pueda desempeñar un rol preponderante en la protección ambiental principalmente en el amortiguamiento de la fuerza y los efectos negativos del viento norte predominante en esta zona.

La fracción de reserva forestal será protegida con alambrada perimetral, de manera a evitar la intromisión de ganado dentro de ellas. Así mismo se contempla la habilitación de calles dentro del área y serán mantenidas limpias, con el propósito de disminuir los riegos de incendio forestal.

Dentro de esta área no se efectuará ningún tipo de aprovechamiento forestal con fines comerciales en corto o mediano plazo. No se descarta su aprovechamiento a largo plazo.

 61

15.1. USO PASTORIL – PASTURA CULTIVADA

La pastura será implantada de acuerdo a la distribución espacial indicada en el “mapa de uso alternativo” presentada en el Cuestionario Básico Ambiental.

La misma será realizada en su mayor parte sobre suelo, Solonetz gleico / Gleysól eutrico, Gleysól eutrico / Vertisól eutrico, siendo su capacidad de uso eminentemente ganadería extensiva. Los detalles de este proceso de establecimiento y manejo de pastura se presenta a continuación:

15.2. SUPERFICIE Y UBICACIÓN

La ubicación para el área de pastura están indicadas en el mapa de uso alternativo, la superficie a la pastura a ser implantada es de 361,3148 has a en un plazo de 1 año aproximadamente.

15.3. ESPECIE A SER IMPLANTADA

La especie forrajera a ser implantadas son las que demostraron mayor adaptación, resistencia y productividad en la zona, es el Gaton Panich, como la principal especie recomendada para la zona. Otras especies con posibilidades productivas par la zona son el pasto Estrella, Tansania, Bracchieria brizantha, leucaena y otras variedades de sorgo forrajeros y graníferos.

15.4. SIEMBRA

La siembra de pasto se realizará después que el terreno esté suficientemente limpio, según la época, las condiciones climáticas y el suelo a ser sembrado.

15.5. CONTROL DE MALEZAS

El control de malezas de hojas anchas será con herbicidas, 2,4D, en dosis de dependientes de las malezas presentes , que deberán ser identificadas debidamente por un profesional, aplicado en momento en que la maleza se encuentra en estado de crecimiento activo. Malezas leñosas con Tordon 101 o Togar en dosis adecuadas y en el momento oportuno avalado por un profesional. La aplicación de los productos será preferentemente dirigida y, en el caso de malezas leñosas dirigidas al tocón.

15.6. INFRAESTRUCTURA DE MANEJO.

 62

Como el sistema de producción será semi intensivo los potreros serán pequeños de 100 ha como mínimo: la forma de los potreros serán cuadrados y rectángulos.

15.7. AGUADAS

Los tajamares serán instalados en lugares estratégicos con tanque australiano y bebedero con válvulas automáticas.

15.8. RECOSTADEROS

Cada potrero tendrá áreas cubiertas por vegetación para que sirva de abrigo al ganado, protección contra el calor, el frío y las lluvias.

15.9. CORRALES Y RETIRO

Se habilitará corrales y retiros a fin de facilitar el manejo del ganado y a la vez ocupar el predio en su mayor extensión ,y proteger los intereses de la finca.


15.10. MANEJO DE GANADO Y DE PASTURAS

La pastura cultivada será utilizada para la cría y engorde semi intensivos. Las prácticas de manejo de ganados serán: Estacionamiento del servicio, control de preñez, control de parición, control de destete, control sanitario del ganado, control de toros, rodeos frecuentes y otras prácticas propias de un rodeo de cría.

La elección de razas: se optará por razas características por alta fertilidad y habilidad materna (Nelore), temperamento tranquilo, tolerante al calor (Brahmán). Terneros con alta eficiencia de conservación de alimento, precoces y alta calidad de l producto, se podrá optar por el Brafor o Brangus.

Práctica de manejo de pasturas: deberán incluir el control de la carga animal, control de balance carga-receptividad animal-mensual, suplementación mineral, invernal, control de malezas, descanso de potreros, sistema de pastoreo u otras prácticas de manejo de pradera.

Pastoreo inicial se recomienda realizar una vez completada el crecimiento vegetativo del pasto (Abril – Mayo). En esta práctica ya se debe tener en cuenta la carga y el sistema de pastoreo.

 63

Carga: La receptividad de las pasturas en esta región esta determinado principalmente por el régimen de lluvias. La receptividad varía entre 0,8 a 1,2 cabezas de animal por ha. En cada potrero de 100 ha se deberían cargar de 80 a 120 novillos de 400 kg.

Control de Malezas: las malezas que aparecen deben ser eliminadas en su etapa inicial de invasión, esto ocurre generalmente en periodo de sequía y es el aspecto más serios en la producción ganadera en esta región. Para la eliminación se recurren a métodos físicos, extracción de raíz con palas o corte con machetes, o físico-químico, corte con machete o rotativa (rolo), pulverización con herbicidas específicos.

Forrajes suplementarios: En periodo invernales y/o de sequías prolongadas ocurren falta de forraje, esto ocasiona serios daños al animal y a la pasturas, y el métodos más eficientes de corregir esta limitación es la suplementación del ganado con forraje voluminoso, en este caso el heno del pasto enfardado constituye la mejor opción. Por este motivo en el proceso de desarrollo de la pasturas ya se deben habilitar parcelas que serán sometidas a la henificación. También se deben prever la adquisición de maquinarias y equipos necesarios.

15.11. PLAN DE MITIGACION

Con el fin de mitigar los impactos ambientales negativos sobre los recursos y elementos que serían afectados por las actividades de explotación ganadera/forestal se recomiendan las siguientes medidas factibles para evitar y/o atenuar dichos efectos hasta niveles aceptables.

 64

Resumen de medidas de atenuación de impactos negativos sobre los recursos y elementos a ser afectados.

Recursos y Elementos	Medidas de Atenuación
<p>SUELO</p>	<ul style="list-style-type: none"> ▪ Emplear equipos de desmonte que causen un impacto ▪ Mínimo en los horizontes del suelo (pisamonte, motosierra, machetes) ▪ Efectuar el desmonte durante el periodo seco a fin de evitar la compactación del suelo, por lo menos quince días después de la última lluvia. ▪ Conservar fajas de bosques nativos a fin de minimizar la velocidad de los vientos. ▪ Acomodar y amontonar los restos vegetales para su descomposición y reincorporación al suelo. ▪ No utilizar el fuego en la preparación del terreno. ▪ Realizar la preparación del suelo en periodo seco, lo que no afectara a la implantación de los cultivos. ▪ Realizar la plantación, inmediatamente después del desmonte y preparación del suelo. ▪ Acciones Pro conservación del suelo a nivel estructural y de vegetación. ▪ Labranza mínima ▪ Análisis físicos-químicos del suelo periódicos (cada 2 años), para control de salinidad, fertilización, subsolado, carga animal adecuado.

 65

<p>VEGETACIÓN</p>	<ul style="list-style-type: none"> ➤ Dejar un número razonable de árboles con características deseables para semilleros, distribuidas en toda el área boscosa, especialmente de especies amenazadas como; palo santo. ➤ Respetar el diámetro mínimo de corta para las diferentes especies. ➤ Realizar la tala direccional hacia las vías de arrastre. ➤ No realizar acumulación y quema de restos del desrame ya que podrán ocasionar incendios dentro del bosque. ➤ Una vez finalizadas las actividades de extracción en un área determinada, realizar la limpieza del sotobosque para estimular la regeneración y el crecimiento de los árboles del futuro. ➤ Establecer en corredor biológico dentro del área de desmonte en franjas no menores a 100 metros.
<p>FAUNA</p>	<ul style="list-style-type: none"> ◇ Evitar la cacería de animales silvestres en toda el área. ◇ No circular con vehículo en excesiva velocidad dentro y en los alrededores de áreas de los bosques para evitar accidentes a los animales. ◇ No eliminar especies de árboles que pueden proporcionar alimento a la fauna silvestre (frutos y semillas) . ◇ No arrojar contaminantes a las fuentes de agua que pueden afectar la fauna acuática. ◇ Establecer refugios compensatorios para la fauna y corredores biológicos.

 66

RELATORIO DE IMPACTO AMBIENTAL - RIMA

Proyecto Explotación Ganadera

Propietario.: Liria Andreia Barone Scheuer

Lugar: Cap. Solano Escobar – Boqueron

<p style="text-align: center;">AGUA</p>	<ul style="list-style-type: none">◆ No realizar el desmonte de las áreas cercanas a los cursos y/o fuentes de agua◆ No arrojar ningún tipo de contaminantes a fuentes de agua.◆ Correcta disposición de desechos y contaminantes◆ Diseñar adecuadamente el establecimiento de puntos de toma de agua.◆ Establecer franjas de protección de fuentes de agua.◆ Implementar otras medidas de conservación del agua.
<p style="text-align: center;">SOCIEDAD LOCAL</p>	<p style="text-align: center;">* Incluir a la sociedad local en la ejecución de las actividades de explotación ganadera-forestal.</p>

 67

Ing. Ftal. Emilio Solís Grance

16. PLAN DE MONITOREO

El Plan de Monitoreo tiene como objetivo controlar la implementación de las medidas atenuantes y los impactos del proyecto durante su implementación y deberán ser consideradas aspectos tales como;

16.1. APLICABILIDAD

Se implementará técnicas sencillas de forma a no requerir mano de obra muy especializada, equipo sofisticado de alto costo. Al contratar al personal humano se adiestrará, concienciará a los mismos de la política de la empresa sobre la importancia de la conservación del medio ambiente.

16.2. VIABILIDAD

Con la implementación de técnicas sencillas, pero efectivas, se logrará que el costo de aplicación de las medidas mitigadoras no incida mayormente en el costo financiero de la empresa de forma a tornarse viable a la misma.

16.3. OBSERVABILIDAD

A la vez con la adaptación de técnicas sencillas se pretende que cualquier error sea observable en forma simple, rápida, de forma a corregir en el menor tiempo posible.

16.4. PROGRAMA DE SEGUIMIENTO DE MONITOREO

Los programas de seguimiento son funciones de apoyo a la gerencia del proyecto desde una perspectiva de control de calidad ambiental. El estudio de Impacto Ambiental propuesto suministra una posibilidad de minimización de los riesgos ambientales del proyecto, es además un instrumento para el seguimiento de las acciones en la etapa de ejecución, permitiendo establecer los lineamientos para verificar cualquier discrepancia relevante, en relación con los resultados y establecer sus causas.

16.5. PROGRAMA DE SEGUIMIENTO DE LAS MEDIDAS PROPUESTAS

 68

El programa de seguimiento es la etapa culminante del proceso de incorporación de la variable ambiental en los procesos de desarrollo, ya que se representa la vigilancia y el control de todas las medidas que se previeron a nivel del Estudio de Impacto Ambiental. Brinda la oportunidad de retroalimentar los instrumentos de predicción utilizados, al suministrar información sobre estadísticas ambientales. Así mismo, como instrumento para la toma de decisiones, el programa representa la acción cotidiana, la atención permanente y el mantenimiento del equilibrio en la ecuación ambiente – actividad productiva, que se establece en el esfuerzo puntual representado por el Estudio de Impacto Ambiental.

Con esto se comprueba que el Estudio de Impacto Ambiental, se ajusta a las normas establecidas para la minimización de los riesgos ambientales, cuidando, sobre todo, que las circunstancias coyunturales no alteren de forma significativa las medidas de protección ambiental, considerando los siguientes aspectos:

- ✓ Atención permanente en la fase de inversión y desarrollo del proyecto
- ✓ Verificación del cumplimiento de las medidas previstas para evitar impactos ambientales negativos.
- ✓ Detección de impactos no previstos.
- ✓ Atención a la modificación de las medidas.

Por otro lado, el control es el conjunto de acciones realizadas coordinadamente por los responsables para:

- ✓ Obtener el consenso necesario para instrumentar medidas adicionales en caso de que fuere necesario.
- ✓ Postergar la aplicación de determinadas medidas si es posible.
- ✓ Modificar algunas medidas de manera tal que se logren mejoras técnicas y/o económicas.

En resumen, el programa de seguimiento deberá verificar la aplicación de las medidas para evitar consecuencias indeseables. Por lo general, estas medidas son de duración permanente o semipermanente, por lo que es recomendable que técnicos de Secretaría del Ambiente (SEAM), efectúen un monitoreo ambiental conforme al calendario de ejecución de actividades y las recomendaciones técnicas propuestas y contenidas en este Estudio de Impacto Ambiental

 69

16.6. PROGRAMAS Y PROYECTOS DE MITIGACIÓN:

Este proyecto contempla la recuperación de las áreas degradadas debido al proceso extractivos de los recursos a ser utilizados, esto hace referencia principalmente a los recursos SUELO - AREAS VERDES.

16.7. SUELO

En el proceso de transformación de los minerales del suelo en masa verde en este caso por la pastura y el pisoteo del animal, genera un desequilibrio en los componentes físico-químicos, biológicos de los suelos. Como ser; erosión, compactación, pérdida de nutrientes, pérdida de materia orgánica, pérdida de vida microbianas, etc. A este efecto se deberá tomar las medidas de mitigación pertinentes al caso.

16.8. OBJETIVOS

- Adecuar este recurso a fin de recuperar áreas de explotación. Para lograr el objetivo se realizará.
- Análisis químicos, cada dos años, de manera a observar el comportamiento de los nutrientes y realizar fertilizaciones correctivas como ser fertilización orgánica y química.
- Análisis físicos cada dos años de manera a observar la estructura física del suelo como ser: determinar el grado de compactación, cambio en la densidad, erosión, si se observará cambios se procederá a corregir con técnicas adecuadas como ser rotación y carga animal adecuada, rotura por procesos de subsolación.

Mantenimiento de los suelos, bajo cobertura, para un retardo de la evaporación. Para el efecto se deberá la implantación inmediata de la pastura.

- Cultivos en faja.
- Disponer de franjas de protección a fin de disminuir la velocidad del viento y evitar la rápida y excesiva evaporación de la humedad del suelo.
- Evitar la quema, como método de limpieza de la pastura, esto contribuirá a la rápida disminución de la materia orgánica, aumentando aun más la evapotranspiración consecuentemente el índice del peligro de acidez

Un hecho de destacar, es que últimamente las investigaciones realizadas afirman que los pastos tropicales ayudan a la disminución del CO₂ atmosférico, por su constante crecimiento y por el entierro del carbono hacia las profundidades, ayudando además el drenaje rápido de las aguas de lluvias consecuentemente disminuyendo el peligro de acidez



16.9. ÁREAS VERDES

➤ Pastura

A fin de proteger el suelo descubierto y dar sustento a la producción pecuaria. Estas serian realizadas con especies adecuadas y adaptadas a la finalidad.

Objetivos

- Protección del suelo contra la erosión.
- Protección contra la sequedad del suelo, retardando la evaporación.
- Incorporación de residuos orgánicos, aumento de la infiltración y retención de humedad.
- Dar sustento a la actividad pecuaria.

16.10. METODOLOGÍA A SER APLICADA

- 1- **Preparación del suelo:** con el fin de facilitar la plantación o siembra de especies seleccionadas.
- 2- **Fertilización y cuidados culturales:** aplicar fertilizantes (según análisis de suelos, si estos fuesen necesarios) compuestos (N-P-K) o simples (N) conjuntamente con otras prácticas de control mecánico de malezas.

➤ Proyecto de Control de la Contaminación del Aire y Prevención de Accidentes

Características

Este proyecto trata por medio de alternativas viables la prevención de ocurrencia de contaminación sonora, contaminación del aire y la prevención de accidentes dentro y fuera de la industria.

Objetivos

- Evitar la proliferación de ruidos molestos.
- Prevenir accidentes dentro y fuera de la industria.
- Disminuir la contaminación con CO₂



16.11. METODOLOGÍA A SER APLICADA

El conjunto de prácticas que pueden ser realizadas en una propiedad a fin de conservar el suelo, varía de acuerdo a las condiciones edáficas del lugar. Dentro de esta variedad de casos se consideran las más adecuadas.

16.12. CONTAMINACIÓN SONORA

- **Ruidos**

Regulación y calibración de maquinarias pesadas evitando realizar trabajos pesados en horas inapropiadas, para lo cual será necesario establecer un régimen de trabajo en las que nos sean molestas a terceros y animales silvestres. Ejemplo: De 7:00 - 12:00 y 15:00 a 18:00.

- **Prevención de accidentes**

Debido a la circulación de vehículos pesados y otros, señalar debidamente la entrada y salida de los mismos dentro y fuera de cada área de trabajo (acceso principal). Mantenimiento y control periódico de vehículos, maquinarias pesadas, taludes de extracción, etc. Para el efecto se adiestrará al personal de forma a tornarse idóneo.

- **Observación**

Cabe señalar que la contaminación sonora y accidentes con maquinarias serán, en su mínima expresión, debido a la naturaleza de la actividad, ya que la ganadería concentra su actividad en el manejo del ganado y esto se realiza principalmente sobre animales equinos.

16.13. CONTAMINACIÓN CON CO₂

A efectos de disminuir la concentración de CO₂ en la atmósfera y así evitar el efecto invernadero, se evitará: la quema como método de limpieza de la pastura.



17. BIBLIOGRAFÍA

- BURGUERA, G. N. Método de la Matriz de Leopold. Método para la Evaluación de Impactos Ambientales incluyendo programas de computaciones. J.J. Duek (De.). Mérida, Venezuela. SIDITA. Serie Ambiente (AG).
- PALMIERI, J. H., y Velázquez, J.C. 1.982. Geología del Paraguay, Ediciones NAPA, Asunción, Paraguay. P. 65.
- FAO 1.976. Esquema para La Evaluación de Tierras, Servicios de Recursos; Fomentos y Conservación de Suelos. Dirección de Fomentos de Tierras y Aguas. Boletín de Suelos de la FAO N° 32, p. 66.
- Libro de consulta para Evaluación Ambiental. Volumen II. Lineamientos Sectoriales, Banco Mundial. Washington DC.
- Proyecto Estrategia Nacional para la Protección de los Recursos Naturales. Documento Base sobre la Biodiversidad. SSERNMA, 1995.
- HAWLEY, RALPH; SMITH, DAVID. Silvicultura Práctica. Omega, 1972.
- CANTER, LARRY W. Manual de Evaluación de Impacto Ambiental: Técnicas para la elaboración de los estudios de impactos. Mc Graw Hill, 1998.
- Necesidades Básicas Insatisfechas (NBI). Secretaría Técnica de Planificación. 1992.
- STP-DGEEC. 1999. Indicadores Socioeconómicos y Demográficos: Atlas Temático Departamental del Paraguay. Asunción: Zamphiropoulos. 47p.
- RECA, L.G.; ECHEVERRIA, R. G. 1998. Agricultura, medio ambiente y pobreza rural en América Latina. Washington D.C.: Instituto Internacional de Investigación sobre Políticas Alimentarias - BID. 395p.
- DGEEC-BID. 2003. Resultados Preliminares – Censo de Población y Viviendas 2002.

 73