

## I.- INTRODUCCION

---

En los proyectos de inversión, la mayor motivación debe ser proveer bienes y servicios, de tal manera a satisfacer las demandas insatisfechas de productos determinados, en este caso el Combustible derivados de Petróleo: Gasolina, Diesel y Lubricantes, esto se debe llevar a cabo protegiendo el ambiente y manteniendo la equidad dentro y entre generaciones humanas. Este Informe del Estudio de Impacto Ambiental preliminar ha sido elaborado para que se presente conciso y limitado a los problemas ambientales significativos que puedan verificarse en la realización de las actividades previstas en el proyecto.

El texto principal se concentra en los resultados, conclusiones y acciones recomendadas, apoyados por resúmenes de los datos recolectados y la referencia de las citas empleadas en la interpretación de dichos datos.

### II. 1. ANTECEDENTES

---

Los propietarios del proyecto, el señor Cristian Barua y la Sra Mirta Galeano, ha presentado a la Secretaría del Ambiente, el Estudio de Impacto Ambiental preliminar, con todas las informaciones requeridas, en virtud a lo establecido en la Ley N° 294/93 "De Evaluación de Impacto Ambiental, y el Decreto N° 453. Posteriormente se emite el dictamen **SEAM**, estableciéndose la necesidad de la publicación del Estudio de Impacto Ambiental, adjuntando a ella, los Términos de Referencia y la Lista de Consultores Ambientales.

Esta actividad se origina a partir de la necesidad percibida por l empresa de contar en el lugar de un comercio de estas características por las siguientes razones: es un lugar de mucha circulación de vehículos pesados como livianos por ser la arteria principal de entrada y salida a la localidad de Pueblo a San Pedro del Paraná, es decir, es una vía obligada de los transportes de toda clase o condición pasar por esa arteria, por otro lado el proyecto se justifica ampliamente por estar en la periferia de la ciudad, siendo el lugar de emplazamiento privilegiado para el montaje de este tipo de actividad.

Este emprendimiento nace de la necesidad de manifestada de numerosos clientes en especial transportistas de diversos productos de la zona y otras personas particulares de tener en la zona un expendedor de Diesel, naftas. El proponente del proyecto percibió la necesidad y puso en marcha el presente emprendimiento. Es así que surge la posibilidad de llevar adelante y así satisfacer la demanda de ésa importante vía de la localidad de San Pedro del Paraná.

La estación de servicios contará con tanques subterráneos para el almacenamiento de combustibles y bocas de expendio para su comercialización, también se venderán lubricantes para vehículos.

La estación de servicio operará con el emblema de la distribuidora FUELPAR que es una empresa dedicada a la comercialización de combustibles derivados del petróleo, que se encuentra en el mercado desde hace varios años.

## II.2. ETAPAS DEL PROYECTO:

---

- Diseño del proyecto: donde se incluye el proceso de planificación y elaboración del proyecto propiamente dicho.
- Ejecución o construcción: durante esta etapa se realizan las obras civiles y electromecánicas necesarias para la implementación de la infraestructura edilicia.
- **Operación: Etapa de comercialización de combustibles, lubricantes, servicios y otros.**

## II.3. SITUACION ACTUAL

---

La Estación de expendios de combustibles, está en una etapa de Construcción y funcionamiento, la cual ha sido desarrollada teniendo en cuenta todas las disposiciones y normas establecidas para este tipo de actividad. Este tema será desarrollado con mayor amplitud mas adelante en capítulos que habla de ello. La empresa espera tener la Licencia en el marco de la Ley de Evaluación de Impacto Ambiental para empezar a trabajar.

## II.4. ESTUDIO DE IMPACTO AMBIENTAL preliminar

---

El Estudio de Impacto Ambiental preliminar es un instrumento de la gestión ambiental; en el caso del proyecto de referencia es de carácter preventivo ya que está orientado a la identificación de los posibles impactos que pudieran ocasionar las acciones del proyecto.

Representa la materialización de todas las medidas que se previeron a nivel de Evaluación del Impacto Ambiental. Brinda además datos para retroalimentar los instrumentos de predicción utilizados al suministrar información sobre estadísticas ambientales

Las pautas que se deben establecer para proceder al estudio de un Estudio de Impacto Ambiental, son aquellas que permitan a los responsables de la implementación de las medidas minimizadoras de los riesgos ambientales, disponer de un instrumento para el seguimiento de las acciones a ser consideradas en la fase de funcionamiento del proyecto.

Se establecen los lineamientos generales para desarrollar un programa de vigilancia, control y supervisión al ambiente, a fin de verificar cualquier discrepancia alarmante en relación a los resultados de la Evaluación de Impacto Ambiental y establecer sus causas.

Se debe tener en cuenta que las medidas que afectan al medio ambiente en un proyecto cualquiera, son normalmente de duración permanente o semi permanente, por lo que es recomendable efectuar un seguimiento ambiental a lo largo del tiempo.

### **III. Objetivos**

---

#### **III.1 Objetivo General:**

El propósito del presente estudio es satisfacer los requerimientos del marco legal vigente, en este caso específico, la Ley N° 294/93 de “Evaluación de Impacto Ambiental” y el Decreto N° 453/13, cuya Autoridad de Aplicación es la Secretaría del Ambiente.

La Dirección General de Control de la Calidad Ambiental y de los Recursos Naturales de la SEAM, es la encargada de Evaluar los trabajos presentados, a través de la Dirección de Evaluación de Impacto Ambiental.

El análisis de los futuros efectos ambientales, causados por la implementación de una Estación de Servicios, va dirigido a identificar los problemas que se derivan del planteamiento, diseño y ejecución del proyecto.

El objetivo de toda evaluación ambiental es determinar **que** recursos ambientales y socioeconómicos van a ser afectados, **como** van a ser afectados, su duración, su intensidad, si es reversible o no, etc., para de este modo tomar las **medidas** tendientes a mitigar o disminuir los impactos que podrían verificarse.

En el marco de la mencionada expresión el alcance de la evaluación ambiental que se entrega en este documento técnico se circunscribe a estudiar el área a ser intervenida y sus incidencias en las adyacencias, en donde aunque mínimas se podrían registrar impactos por las actividades que se vayan a ejecutar.

#### **III.2 Objetivo Específicos:**

*Son objetivos específicos del presente documento:*

- Identificar, interpretar, predecir, evaluar, prevenir, comunicar y estimar los posibles impactos negativos o positivos de las actividades a desarrollar sobre el medio ambiente local.
- Analizar las incidencias, a corto y largo plazo, de las actividades a ejecutarse sobre las diferentes etapas del proyecto a implementarse.
- Recomendar las medidas protectoras, correctoras o de mitigación de los diferentes impactos que podrían generarse con la implementación del proyecto.
- Analizar el marco legal vigente que afecta al proyecto, con el fin de encuadrarlo a sus exigencias, normas y procedimientos.
- Proponer un Plan de Monitoreo adecuado a los diferentes mecanismos de mitigación propuestos.

### **IV. Area del Estudio**

---

El predio, objeto de este plan, cuenta con una superficie total de 480 metros cuadrados, de los cuales son utilizados 185 metros cuadrados de la totalidad para la estación de servicios, cuenta

con finca N° 508 y Cta. Cte. Catastral N° 23-0045-01 cual se encuentran contemplado las siguientes áreas: Oficina Administrativa, Oficina Playero, Mini markt, Depósito, Baños, accesos, 1 pico de Gasoil común de 15000 litros y diésel aditivada de 10.000 litros, 1 pico Naftas super y común y Eco de 10000 litros cada uno. En anexo se presenta plano completo de la distribución espacial de las distintas áreas.

Está ubicado en el lugar denominado Pueblo que une a San Pedro del Paraná Distrito de San Pedro del Paraná, Departamento de Itapúa.

**Itapúa** es el VII departamento del Paraguay, también conocido como "El granero del país". Su capital es la ciudad de Encarnación.

La capital Encarnación llamada originalmente Itapúa, es la que dio nombre a este departamento, y es también sede de la gobernación de Itapúa. Posee 558 km<sup>2</sup> de extensión y su población ronda los 145.000 habitantes y es considerada la tercera ciudad más importante del país, económicamente, y también por su conglomerado urbano.

Por tratarse de una zona por excelencia comercial, siendo una de las arterias de entrada a la Capital del Departamento, el área de influencia directa (**AID**), está dada por la propiedad propiamente dicho objeto de este proyecto, las

Propiedades contiguas y las calles adyacentes de entrada y salida de la ciudad, y la presencia de numerosos comercios dedicadas a diversos rubros como ser: Gomerías, Centros Comerciales, Ferreterías, Depósitos, etc, constituyendo este lugar en un importante arteria de distribución de caminos a otras localidades importantes del país, por lo cual se verifica en forma permanente la afluencia significativa de movimiento vehicular y de personas.

En tanto que el área de influencia indirecta (**AII**) está dada por los barrios circunvecinas asentadas alrededor del emprendimiento.

## V. Alcance de la obra

### Tarea 1.

#### 1. Descripción del Proyecto

---

El ESTUDIO DE IMPACTO AMBIENTAL, se basa en un diagnóstico de los factores que inciden en el nivel de la calidad ambiental del área de influencia del Surtidor de Combustibles y propone soluciones a los problemas ambientales actualmente existentes.

El ESTUDIO DE IMPACTO AMBIENTAL está compuesto de un análisis de los impactos - tanto positivos como negativos - causados en el ambiente, los recursos humanos, el hábitat natural, y la economía, a raíz de las actividades específicas desarrolladas en la Estación de Servicios.

Para lograr las metas dentro de un marco ambiental aceptable, el ESTUDIO DE IMPACTO AMBIENTAL describe planes de mitigación de impactos negativos y programas de monitoreo que deberán ser implementados.

En la zona se localizan varias estaciones de servicio, sin embargo todas se encuentran a una distancia tal como lo exige la Resolución N° 33/98 del Ministerio de Industria y Comercio. Igualmente está ubicada a más de 100 metros de sitios de aglomeración de gente (escuelas, clubes, etc.).

#### 1.1. Principales Instalaciones:

El proyecto ha sido concebido para permitir la realización de todas las actividades inherentes a la comercialización de los combustibles derivados del petróleo: lubricantes, diesel, gas fraccionado en garrafas, gasolinas (naftas), para lo cual han sido diseñadas y dimensionadas convenientemente las instalaciones necesarias en las distintas zonas operativas teniendo en cuenta además las características del terreno.

Las principales instalaciones son:

- Playa de operaciones, donde se encuentran las islas de expendio de combustible
- Depósito
- Oficinas administrativas
- Oficina Playero
- Servicios higiénicos y vestuario para el personal
- Mini market
  
- Kitchinet

Las edificaciones son realizadas totalmente en mampostería, la playa de venta fue realizada con pavimento de hormigón, la instalación eléctrica ha sido calculada conforme a todas las normas de seguridad, y las instalaciones cloacales contarán con cámara séptica y pozo ciego.

En el proyecto se han tomado todas las precauciones para que el funcionamiento de las instalaciones afecte lo mínimo posible al medio ambiente, y se implementarán además los mecanismos de mitigación necesarios para minimizar los impactos negativos, dentro de las cuales podemos mencionar: medidas de extinción de incendios tales como baldes de arena, extintores de polvo químico.

#### ***Tecnologías o procesos que se aplicará:***

---

La tecnología que se aplicará en esta actividad está enmarcado dentro de las **Normas Paraguayas NP 16 017 96** del Instituto Nacional de Tecnología y Normalización (**INTN**), Resolución 18/92 “Por la cual se reglamenta la distribución y Comercialización de combustibles derivados del Petróleo” y otras de carácter ambiental.

#### ***Especificaciones técnicas de las instalaciones de la Estación de Servicios:***

---

**Tanques subterráneos:** Serán instalados una unidad de 30 m<sup>3</sup> bicompartimentados (15-15) destinados a Nafta sin plomo de 85 octanos y Nafta sin plomo de 95 octanos, una unidad de 30 m<sup>3</sup> pleno para Diesel.

Son equipos importados del Brasil, construidos a partir de chapas o bobinas de acero al Carbono **ASTM A-36**, conforme a las Normas Brasileñas **NBR 13785-ABNT**, y Normas Americanas **UL 1746 Part. III y IV**, con un diámetro externo de 2.562 x 6.153 mm de largo, producido bajo La Licencia de **Búfalo International Corp.** De los Estados Unidos con "Jacket" externa en fibra de vidrio diseñada para impedir pérdidas de combustible para el medio ambiente, ya que queda retenido en el "Jacket" (Tanque de doble pared) de acuerdo con la Norma Brasileña **NBR 13.782-ABNT**. Este sistema de revestimiento presenta alta performance como producto anticorrosivo. Estos tanques de doble pared, permiten un sistema de monitoreo intersticial electrónico.

**Cañerías y accesorios ecológicos para las instalaciones subterráneas:** Las cañerías no son metálicas, son tubos compuestos por Polietileno Expandido de Alta Densidad (**PEAD**), **PE 80** con revestimiento interno **PN 10**, y accesorios termo soldables del mismo material, conformando un elemento continuo y flexible, no corrosible y de alta resistencia a los hidrocarburos. Los complementos de esta instalación prevista para proteger el medio ambiente, son los baldes antiderrame, ubicados en la boca de descarga al tanque subterráneo y las bandejas selladas bajo los surtidores para prevenir filtraciones de productos al suelo.

**Instalaciones eléctricas de equipos:** realizado con tubos de caños galvanizados, cajas herméticas de aluminio, llaves termo magnéticas y guarda motores con un sistema de sellado antiexplosivo.

**Rejilla perimetral y cámaras separadoras:** además de los baldes antiderrames, la playa de carga de combustibles a los vehículos tendrá una rejilla perimetral para retener los hidrocarburos en caso de derrame, direccionándolos a una cámara separadora, donde quedarán retenidos hasta una disposición adecuada de los mismos.

**Surtidores:** estarán provistos por 1 surtidor simple, 1 de surtidor de alto caudal, y 2 surtidores dobles, en total 4 picos, 2 para Diesel, un pico para cada tipo de Nafta, estos surtidores contarán con picos automáticos que permiten el llenado del tanque, cortando automáticamente una vez que el combustible cargado alcance el nivel puntera del pico, evitando posibles derrames de combustible.

## 1.2 Aspectos Operativos

Los principales aspectos operativos identificados en este proyecto se relacionan a las actividades propias de las actividades de la comercialización de combustibles, lubricantes y otros.

Una de las actividades se relaciona con la recepción y descarga de los combustibles, que generalmente se realiza una a dos veces a la semana. Antes y después de la descarga de los distintos combustibles en los tanques, se realiza la medición de los mismos para comprobar

la cantidad de litros existentes. Esta medición se realiza igualmente varias veces al día para verificar el volumen de venta, y permite de esta forma identificar cualquier filtración que exista en los tanques enterrados.

Otro aspecto operativo lo constituye la venta de los combustibles, para lo cual el surtidor posee 2 islas de expendio, con uno de cada uno. Otro producto a ser comercializado es la garrafas de 10 y 13 Kg. para uso doméstico.

Finalmente, contará con un sector administrativo donde se realizan los controles contables y de stock de entrada y salida de mercaderías.

### 1.3. Características de los Combustibles a ser comercializados:

#### 1.3.1 Nafta sin Plomo:

Las nuevas tendencias originadas en los países desarrollados en la década del '70, ha originado la introducción de la nafta sin plomo, con el objetivo primario de mejorar y preservar la calidad del medio ambiente a través del proceso bioxidativo como lo es la respiración (Alonso 1994).




Las estadísticas demuestran que el consumo de Nafta sin plomo está en aumento en el mercado mundial de combustibles. En el siguiente cuadro se observa el porcentaje de venta de Nafta sin Plomo, Liderado por los países desarrollados.

*Cuadro 1. Porcentaje de venta de Nafta sin plomo en algunos países.*

País	Porcentaje de venta de Nafta sin Plomo
Japón	100 %
Estados Unidos	98.5%
Alemania Occidental	85.5%
Suecia	68.1%
Reino Unido	66.8%
Singapur	50.0%
Tailandia	12.0%

Fuente: Shell, 1992

*Cuadro 2. Características Técnicas de la Nafta sin Plomo*

Propiedades		Limites de Especificación
 Aspecto Visual		Claro y Brillante
 Agua, sedimento y materia en suspensión		
 Destilación:		
Punto Final	°C	225.0 máximo
Evaporado a 70 °C	%Vol.	10.0 mínimo
Evaporado a 100 °C.	%Vol.	35.0 mínimo

RELATORIO DE IMPACTO AMBIENTAL  
Estación de Servicios

Evaporado a 180 °C	%Vol.	85.0 mínimo
Residuo	%Vol.	2.0 máximo
Corrosión: Corrosión en lámina de cobre – 3/50		1 máximo
Octanos: Octano RON Octano MON RON 100		95.0 mínimo 85.0 mínimo 91.0 mínimo
Pres. Vap. Flexb. (PVF)		985 máximo
Azufre Total	%M	0.10 máximo
Benceno	%Vol.	5.0 máximo
Plomo	G/L	0.013 máximo
Goma existente	Mg/Dl	4.0 máximo
Rodamina		Neg

### 1.3.2. Gasoil

*Cuadro 3. Características técnicas del Gas oil*

Propiedades		Límites de Especificación
Punto de Inflamación	°C	55 mínimo
Punto de escurrimiento verano	°C	8 máximo
Punto de escurrimiento invierno	°C	0 mínimo
Punto de enturbamiento	°C	10 máximo
Agua y sedimentos por centrifugación	% vol.	0.1 máximo
Carbón Conradson (sobre 10% en vol. De residuo)	% peso	0.32 máximo
Cenizas	% peso	0.02 máximo
Color		2.5 máximo
Destilación: 90% evaporado	°C	370 máximo
Corrosión: en lámina de cobre –50C/Hs.	Nº	3 máximo
Viscosidad S.S.U: A 37, 8 °C	S.S.U	33 mínimo
Azufre	% peso	0.5 máximo
Índice de Cetano calculado		50 mínimo

## Tarea 2.

### 2. DESCRIPCIÓN DEL MEDIO AMBIENTE

En este apartado reunimos, evaluamos y presentamos datos de línea de base sobre los rasgos pertinentes del medio ambiente en el área de estudio.



## **2.1. Medio físico**

### **2.1.1. Topografía**

La zona se caracteriza por presentar topografía mayormente plana con algunas ligeras ondulaciones en ciertas partes, la pendientes oscilan entre 0 – 8 %. En esta zona son característicos los suelos de tipo de Alfisol Mollic Paleudalf y Entisol Lithic Udorthent; Entisol Typic Quartzipsament y otros presentando una textura francosa-gruesa, material de origen es arenisca.

El paisaje que presenta es tipo lomada suave, con drenaje bueno, el relieve va 0 a 8 % con pedregosidad prácticamente nula.

**Hidrográficamente**, El principal curso hídrico es el río Paraná, que riega toda la costa sur y sureste de Itapúa, y que lo separa de la Argentina. Otros ríos son el Tebicuary, que lo separa del departamento de Caazapá por el norte, y otros cursos son el arroyo Tembey, donde están ubicados los famosos saltos del Tembey, el Yacuy y el Tacuary, y el Quiteria, que desembocan en el río Paraná.

#### **Clima:**

De acuerdo con los datos registrados por la Dirección General de Meteorología para el Departamento de Itapua, en la zona en estudio la temperatura media anual es del orden de los 23-25 °C, mínima absoluta –3 °C, la humedad relativa del ambiente media anual es de 75 % y la precipitación media anual es de 1.400 a 1.600 mm.

Segun Thornthwaite la Evapotranspiración potencial media anual del orden de 1.100 a 1.400 mm, creciendo de este a oeste, el clima dominante en la zona es húmedo a templado cálido, con déficit de humedad en invierno y con alrededor de 30% de concentración en primavera y verano, siendo los meses de mas lluvia los de octubre, noviembre, diciembre, febrero, y marzo y los meses secos los de junio, julio y agosto y, en ciertos años el mes de enero.

## **2. 2 Medio Biológico**

El área del proyecto se encuentra dentro de la llamada Ecoregión Alto Paraná que es considerada como zona de transición entre los bosques y campos, con abundancia de lagunas, esteros y algunas serranías.

### **2.2.1 Flora**

En la zona del emprendimiento se caracteriza por ser una gran sabana descubierta, convirtiéndose en la actualidad en una zona urbana y por consiguiente presenta un paisaje con la presencia de algunos árboles y arbustos propios de la zona.

RELATORIO DE IMPACTO AMBIENTAL  
Estación de Servicios

*Cuadro 4. Lista de especies forestales encontradas en la zona*

NOMBRE COMUN	FAMILIA	NOMBRE CIENTIFICO
GUATAMBU	Rutaceae	Balfourodendron riedelianum
INCIENSO	Leguminosae	Myrocarpus frodosus
KURUPAY	Leguminosae	Anadenantera colubrina
PETREVY	Boraginaceae	Cordia trichotoma
LAPACHO	Bignoniaceae	Tabebuia impetiginosa
TAPERYVA GUAZU	Leguminosae	Sweetia fruticosa
YVYRA RO	Leguminosae	Pterogyne nitens
AGUAI	Sapotaceae	Pouteria sp.
ALECRIN	Leguminosae	Holocalyx balansae
ARRAIGAN	Mirtaceae	Hexachalamys edulis
JACARATIA	Caricaceae	Jacaratia spinosa
JATAYVA	Leguminosae	Hymenaea courbaril
KATIGUA	Meliaceae	Trichilia catigua
KUPA Y	Leguminosae	Copaifera langsdorfi
KURUPAYRA	Leguminosae	Parapiptadenia rigida
KURUÑAI	Leguminosae	Copaifera chodatiana
MBAVY	Flacourtiaceae	Banara arguta
PALO BLANCO	Rubiaceae	Calycohyllum mulflorum
TATAJYVA	Moraceae	Clorophora tinctoria
TIMBO	Leguminosae	Enterolobium contortilicium
URUNDEY PARA	Anacardiaceae	Astronium fraxinifolium
YVYRAPIU	Sapindaceae	Diatenopteryx sorbifolia
YVYRAPYTA	Leguminosae	Peltophorum dubium
ÑANGAPIRY	Mirtaceae	Eugenia uniflora

### 2.2.2 FAUNA

La fauna local, es decir las presentes en la Ecorregión Alto Paraná, es una de las mas ricas de todo el país, encontrándose en ella, las especies con peligro crítico como por ejemplo:

Pumas, Tatu carreta, guasu pucu, Yaguá yvyguy, Lobopé, Arira' y, Yaguareté, Gua'a hovy, Gua'a pyta, Tuca guasú, Pájaro campana, Mboi yaguá, algunos peces amazónicos, etc. La existencia de un mosaico de bosques de gran tamaño distribuidos por toda la zona, evidencian cambios estructurales del hábitat original de fauna silvestre, por lo que la conservación de los pocos que quedan será de fundamental importancia para la preservación de las especies en peligro.

### **Áreas protegidas**

Cercano al área del proyecto existe a unos 50 km aproximadamente el área de recursos manejados San Rafael y otros.

### **Sitios culturales o históricos importantes.**

Encarnación es uno de los puntos de referencia turística más importantes del país, en especial en verano, siendo la tercera ciudad más importante en el sector económico. La ciudad ofrece particularmente varias zonas comerciales, como el casco céntrico o el nuevo circuito comercial, donde es posible encontrar casi todo lo que busca un comprador en tren de turismo a precios muy accesibles.

Existen restaurantes con comidas típicas e internacionales, además de locales especializados en comida china. Desde discotecas, clubs nocturnos, hoteles de 5 estrellas, hasta casinos y centros comerciales.

- *Puente Internacional San Roque González de Santa Cruz*: Visitar y admirar la destreza del hombre para construir el imponente puente internacional que une a Encarnación con Posadas (Argentina), es casi un rito para quienes llegan a la ciudad.
- *El Rally Trans Itapúa y/o el Rally Conasur*: Se corre todos los años y en Encarnación se concentran corredores de varias nacionalidades y seguidores de este deporte que ha alcanzado trascendencia internacional por la característica del terreno y del éxito organizativo que coronó cada una de las ediciones anteriores del rally. Generalmente se realiza en otoño.
- *Expo Itapúa*: es realizado anualmente, y es considerada la 3ª mayor expo del país (luego de Asunción y de Santa Rita). Últimamente no se hace por las obras de la EBY.
- *A 50 km*: Se encuentran la Misión jesuítica de Santísima Trinidad del Paraná, la Misión jesuítica de Jesús de Tavarangué (declaradas Patrimonio de la Humanidad por la Unesco en el 1993), y el centro astronómico de San Cosme y Damián.
- *Circuito Comercial*: Lo mejor de compras, precios muy accesibles y un buen lugar para hacer compras, reemplaza a la antigua Zona Baja de la ciudad encarnacena. Se encuentra camino a la aduana paraguaya, para pasar a Posadas.

- *Costanera*: En sus distintos sectores; se puede disfrutar de la costanera, como practicar deportes (como remo, por ejemplo), hacer caminata, disfrutar el paisaje, tomar tereré o pasar un buen rato con la familia o amigos.
- *Playas*: Ir a veranear en una de las tres amplias playas que tiene la ciudad, puede ser un buen motivo para venir a turistar en esta ciudad, además de contar con gran infraestructura. En los meses de verano del 2012, más de 300.000 turistas visitaron las playas de esta ciudad.
- *Carnaval encarnaceno*: En el mes de febrero, la casi solemne Encarnación se convierte en una bulliciosa ciudad invadida de colores y ritmos del samba brasileño. Es cuando los 8 días "locos" de las tradicionales fiestas del carnaval se apoderan de los lugareños y de los visitantes. Miles de turistas de todo el país y de países vecinos llegan para disfrutar del espectáculo de los desfiles de carrozas, comparsas, mujeres y mucha espuma (lanza nieves), durante las noches de corsos.

### **2.3 Medio socioeconómico.**

La capital del departamento vive casi exclusivamente del comercio, especialmente del turismo de compras que realizan los argentinos que visitan la ciudad diariamente. En la capital y en ciudades como Fram o las Colonias Unidas (Bella Vista-Hohenau-Obligado) mantienen una fuerte agroindustrialización, también cuenta con factorías del ramo textil y aserraderos. Igualmente próspero es su comercio internacional gracias a la puesta en marcha de la presa Yacyretá-Apipé y al impulso regional dado por el Mercosur.

Itapua produce algodón, soja, caña de azúcar, maíz y mandioca. La ganadería no es un rubro muy importante dentro de la economía del país. Se destaca en cuanto a la producción de soja. Se la llama "el granero del sur", por la gran cantidad de granos producidos en esa zona.

Hace 30 años gran parte de la actividad económica de la región era la explotación forestal, pero últimamente ha decaído enormemente.

En cuanto a la industria, apenas unas pocas plantas industriales están asentadas en la región. La gran parte de las que están se dedican al procesamiento de alimentos, miel, caña dulce, almidón.

La mano de obra en la zona, es absorbida por las actividades agropecuarias y por las desmotadoras de algodón, fabricas de aceites comestibles, existe en el departamento la fábrica de almidón, etc.

### 3- PLAN DE MITIGACION:

#### 3.1. Definición de las medidas correctoras, precautorias y compensatorias - Identificación, análisis, valorización y medidas de mitigación:

En este punto se incluye una descripción de los efectos importantes, temporales o permanentes, originados por la construcción y operación de un proyecto sobre el medio ambiente, con énfasis particular en la utilización de los recursos naturales y las medidas de seguridad requeridas para estaciones de servicio ubicadas en zonas urbanizadas.

Atendiendo a las características de los impactos identificados y las condiciones del medio afectadas, el **Plan de Mitigación** toma como objetivo diseñar las recomendaciones para la mitigación o eliminación de las acciones identificadas como causantes del impacto ambiental negativo.

Vemos que todas las acciones de efecto negativo generan impactos de alta reversibilidad por lo que es posible tomar medidas que lo mitiguen o anulen.

A continuación se presenta las medidas de mitigación en las distintas etapas, de acuerdo a las acciones e impactos del proyecto:

	ACCIONES	IMPACTOS	MEDIDAS DE MITIGACION
FASE DE CONSTRUCCION	MOVIMIENTO DE SUELOS	<ul style="list-style-type: none"> <li>➤ Generación de polvo y ruido</li> <li>➤ Modificación de la geomorfología</li> <li>➤ Eliminación de especies arbóreas</li> <li>➤ Alteración del hábitat de aves e insectos</li> <li>➤ Alteración del paisaje</li> <li>➤ Riesgo a la seguridad de las personas</li> <li>➤ Afectación a la salud de las personas por polvo y emisión de gases de combustión</li> <li>➤ Disminución de la calidad de vida</li> </ul>	<p>La generación de polvo se mitigará regando el suelo con agua y se deberá realizar un control mecánico del estado general de las maquinarias afectadas a la obra.</p> <p>Los trabajos con maquinarias y herramientas que generen ruidos molestos se limitarán a horarios diurnos.</p> <p>El proyecto deberá contemplar la arborización y la recomposición de áreas verdes en el área del proyecto.</p> <p>La zona de operación y movimiento de maquinarias deberá estar claramente señalizada.</p>

RELATORIO DE IMPACTO AMBIENTAL  
Estación de Servicios

FASE DE CONSTRUCCIÓN	OBRAS CIVILES Y ELECTROMECANICAS	<ul style="list-style-type: none"><li>➤ Generación de polvo y ruido</li><li>➤ Afectación a la calidad de vida de los vecinos</li><li>➤ Riesgo de accidentes a obreros</li><li>➤ Afectación a la salud de las personas por generación de polvo y emisión de gases de combustión de maquinarias</li></ul>	<p>Los trabajos con maquinarias y herramientas que generen ruidos molestos se limitarán a horarios diurnos. Durante la ejecución de la obra, todo el perímetro deberá estar cercado y no se deberá permitir el ingreso a la zona de obras de personal no autorizado. El personal afectado a la obra deberá contar con todo el equipamiento necesario para realizar sus labores con seguridad. Durante la etapa de construcción se deberá contar con un cerco perimetral para evitar el ingreso a la obra de personas no autorizadas, proporcionando asimismo protección a las personas ajenas a la obra.</p>
----------------------	----------------------------------	---	--

RELATORIO DE IMPACTO AMBIENTAL  
Estación de Servicios

GENERACION DE DESECHOS SÓLIDOS	<ul style="list-style-type: none"><li>➤ Afectación a la salud de vida y a la salud de los empleados por la incorrecta disposición de desechos.</li><li>➤ Riesgo de incendio por acumulación de desechos</li><li>➤ Contaminación del suelo, aguas subterráneas y superficiales debido al manejo inapropiado de residuos sólidos.</li><li>➤ Principio y propagación de incendio por acumulación de residuos sólidos.</li></ul>	<p>Ubicar en la zona de operación y en lugares convenientes basureros para los desechos sólidos. Las estopas utilizadas para la limpieza de aceite deberá ser dispuesta en lugares adecuados para su disposición final. El retiro de desechos sólidos será realizado por el servicio de recolección municipal.</p> <p>Implementar un plan de manejo de residuos para la instalación. Este plan debe contener los métodos de disposición de residuos recomendados.</p> <p>Los sitios y vías de transporte deben estar libres de basura. Esta debe colocarse en contenedores de metal o plástico y disponer luego en forma apropiada para ser retirados por el servicio de recolección municipal o ser retirados de la planta por medios propios y depositados en el vertedero municipal.</p> <p>Las instalaciones superficiales de disposición de aguas negras y agua residual deben estar ubicadas con respecto a cualquier fuente de suministro de agua y cuerpo natural de agua, a una distancia tal que evite la contaminación de éstos últimos.</p>
--------------------------------	--	---

RELATORIO DE IMPACTO AMBIENTAL  
Estación de Servicios

FASE DE OPERACIÓN	GENERACION DE EFLUENTES LIQUIDOS	<ul style="list-style-type: none"> <li>➤ Focos de contaminación del suelo y del agua del lago por el agua de limpieza de la playa de venta.</li> <li>➤ Afectación de la calidad de vida y de la salud de las personas por la alteración de la calidad del agua.</li> </ul>	<p>El agua de limpieza de la playa de venta deberá ser colectada en una cámara de separación, de la cual se liberará por medio de una válvula el agua del fondo de la cámara. El hidrocarburo que pudiera quedar en la cámara será retirado y dispuesto en tambores para su disposición final. La válvula de descarga de la cámara separadora deberá ser controlada periódicamente para evitar pérdidas.</p> <p>Se deberá mantener un control visual periódico del uso del agua, para determinar posibles focos de contaminación con hidrocarburos.</p> <p>Para los efluentes provenientes de los servicios sanitarios (aguas negras), se tiene prevista la construcción de cámaras sépticas y pozos absorbentes actuando en forma combinada.</p>
FASE DE OPERACION	DERRAME DE COMBUSTIBLES	<ul style="list-style-type: none"> <li>➤ Contaminación del suelo y del agua subterránea y superficial por el derrame de combustibles a causa de posibles filtraciones de los tanques subterráneos de almacenamiento.</li> <li>➤ Afectación de la calidad de vida, de la seguridad y de la salud de las personas por la alteración de la calidad del agua.</li> </ul>	<p>Utilizar tanques de doble pared, con sistema de detección visual y sonora de nivel del reservorio del líquido indicador de perdidas ubicado en el espacio intersticial entre las dos paredes. Este líquido podrá ser salmuera, que debido a que tiene una densidad mayor a la del combustible, garantiza que saldrá primero la salmuera, variando el nivel y accionando la alarma. Se deberá realizar un estudio del grado de agresividad del suelo, para determinar el tipo de protección contra la corrosión a proveer a los tanques enterrados. Estos deberán contar con protección catódica.</p>



RELATORIO DE IMPACTO AMBIENTAL  
Estación de Servicios

FASE DE OPERACION	AUMENTO TRAFICO VEHICULAR	<ul style="list-style-type: none"> <li>➤ Ruidos molestos y posibilidad de contaminación del aire</li> <li>➤ Riesgos de accidentes de tránsito y a las personas</li> <li>➤ Disminución de la calidad de vida de los pobladores cercanos al Area de Influencia Directa</li> </ul>	<p>La ocurrencia de ruidos molestos y la posibilidad de contaminación del aire por la generación de gases de la combustión es un problema que deberá ser encarado a nivel de programa municipal, en todas las vías de circulación del municipio y no en forma puntual.</p> <p>Para la disminución de la posibilidad de ocurrencia de accidentes de tránsito, se deberá indicar claramente la entrada y salida de vehículos, y mantener una velocidad de circulación prudencial en la playa de carga de la estación de servicio</p>
-------------------	---------------------------	---	--

**4. PLAN DE MONITOREO O VIGILANCIA AMBIENTAL**

Se contará con un programa de auditoria ambiental, que recogerá básicamente las prácticas generales para realizar inspecciones y evaluaciones de las prácticas operativas utilizadas y del estado general de las instalaciones de la planta. La misma incluye 4 puntos fundamentales:

- a- Identificación de todas las actividades asociadas con la instalación-operación.
- b- Verificación de todos los reglamentos, las políticas y los procedimientos.
- c- Revisión de las operaciones desde el principio hasta el final.
- d- Recorrido del sitio y control de las medidas de mitigación recomendadas en el plan de mitigación.

Se deberá realizar un monitoreo visual por lo menos cada seis meses para determinar si existe algún grado de contaminación con hidrocarburos.

Se debe verificar que:

- a- Todo el personal en el área de operaciones esté convenientemente capacitado para realizar las operaciones a que esté destinado. Que sepa implementar y usar su entrenamiento correctamente. Su capacitación deberá incluir entre otros puntos aspectos, respuestas a emergencias e incendios, asistencia a personal extraño a la estación, manejo de residuos y requerimientos normativos actuales.
- b- Se cuenta con una pequeña biblioteca de referencias técnicas de la instalación, a fin de identificar si hay disponibles manuales de capacitación y programas de referencias.

- c- Se cuenta con planos de ingeniería y diseños de instalaciones componentes de la planta actualizados.
- d- Existen señales de identificación y seguridad en toda la planta.
- e- Se han considerado problemas ambientales durante la selección del sitio de las instalaciones y se han tenido en cuenta los siguientes aspectos:
  - evitar la remoción innecesaria de árboles y la alteración de otras características naturales del sitio.
  - ubicar las instalaciones de la estación considerando las distancias mínimas exigidas a los terrenos adyacentes, si hubieren exigencias al respecto.

En cuanto al plan de respuesta a emergencias se debe verificar que:

- a- Cuento con un plan apropiado de respuesta a emergencias. En cada sitio de operación debe haber una copia de dicho plan disponible.
- b- Existe un adiestramiento del personal respecto de dicho plan en su área de trabajo, y respecto a la ubicación de los equipos de respuesta a emergencias y hay participación de parte del mismo, por lo menos una vez al año, en simulacros.
- c- El plan de emergencias para la instalación contiene la siguiente información:
  - información normativa,
  - alcance del plan de emergencias,
  - participación del público local (vecinos, cuerpo de bomberos y empleados de la Municipalidad),
  - contenido del plan de procedimientos para emergencias que incluye: una introducción que indique claramente que instalaciones están cubiertas por el plan, el tamaño de la zona de planificación de emergencias, una definición de emergencia y un plan de acción que identifique las distintas etapas o niveles de alerta y la acción necesaria

La auditoria ambiental deberá verificar punto a punto el cumplimiento de las medidas para evitar y mitigar los posibles impactos indicados en el punto anterior y que afecta al siguiente ítem:

- manejo de residuos,
- Problemas ambientales generales relacionados al ruido, drenaje, erosión, emisiones gaseosas, control de acceso, caminos de acceso, mantenimiento, seguridad y salud ocupacional.

#### **4.1. RECOMENDACIONES GENERALES**

Es importante que se considere en la zona de acceso a la estación de servicios, un ensanchamiento, de manera a facilitar la entrada y salida de vehículos, indicando claramente con carteles las vías de salida para vehículos y personas en caso de emergencia. Se deberá contar una adecuada señalización, con carteles y luces intermitentes, la ubicación del acceso

y la circulación de los vehículos. Esta medida servirá para mitigar la posibilidad de ocurrencia de accidentes en la zona.

Se deberá implementar un sistema de control de la limpieza de las cañerías de drenaje de la planta. Se deberá ejercer un estricto control, para evitar que se arrojen desperdicios o basuras a los sistemas de drenaje, y finalmente contemplar la posibilidad de implementación de jardines con áreas verdes.

#### **4.2. PLAN DE SEGURIDAD OCUPACIONAL**

En el plan de mitigación de la fase de funcionamiento, están indicadas dentro de las medidas de mitigación, las acciones que deberán desarrollarse para evitar o mitigar los efectos sobre el medio.

La gran mayoría de estas acciones forman parte de un Plan de Seguridad ocupacional.

Además de todas las medidas señaladas anteriormente deben observarse otras, que están bien explicitadas en el Reglamento General Técnico de Seguridad, Higiene y Medicina en el Trabajo.

El artículo 59° de este reglamento se refiere al almacenamiento, manipulación y transporte de materiales inflamables, el 57° a residuos de materiales inflamables, el 58° a trabajos especiales, el 59° a instalaciones para combate contra incendio, el 61° a hidrantes, el 63° a extintores, el 68° al adiestramientos y a equipos de protección personal y el 69° a alarmas y simulacros.

---

#### **5. REFERENCIAS BIBLIOGRAFICAS.**

---

1. Instituto Nacional de Tecnología y Normalización. Ministerio de Industria y Comercio - Normas Paraguayas No. 12, 13 16. Años 1.970 y 1.996
2. Dirección General de Estadísticas, Encuestas y Censos. Secretaría de Planificación, Presidencia de la República del Paraguay, 1.992. Censo nacional de Población y Vivienda. Asunción-Paraguay.
3. Mapa Departamental, Paraguay Dirección del Servicio Geográfico Militar. 1.992. Escala 1: 200.000. Asunción Paraguay.
4. Servicio Nacional de Saneamiento Ambiental, Ministerio de Salud Pública y Bienestar Social. 1.982. Código Sanitario, Ley No. 836/80. Asunción, Paraguay.

5. Reglamento General Técnico de Seguridad, Higiene y Medicina en el Trabajo. Ministerio de Justicia y Trabajo. Dirección de Higiene y Seguridad Ocupacional. Asunción, Paraguay - Año 1992
6. Manual de Evaluación de Impactos Ambientales. MEVIA.1.996. ENAPRENA. Asunción, Paraguay.
7. Ley No. 294/93 De Evaluación Impacto Ambiental. Serie Legislación Ambiental Ministerio de Agricultura y Ganadería. Sub-secretaria de Recursos Naturales y Medio Ambiente. 1.996. Asunción, Paraguay.
8. Ley N° 294/93 de Impacto Ambiental. Serie Legislación Ambiental 3. Ministerio de Agricultura y Ganadería. Subsecretaría de Estado de Recursos Naturales y Medio Ambiente. Asunción, Paraguay - Año 1998
9. Libro de consulta para Evaluación Ambiental. Vol. I al III, Banco Mundial, Trabajo Técnico N° 154 – 1.991